

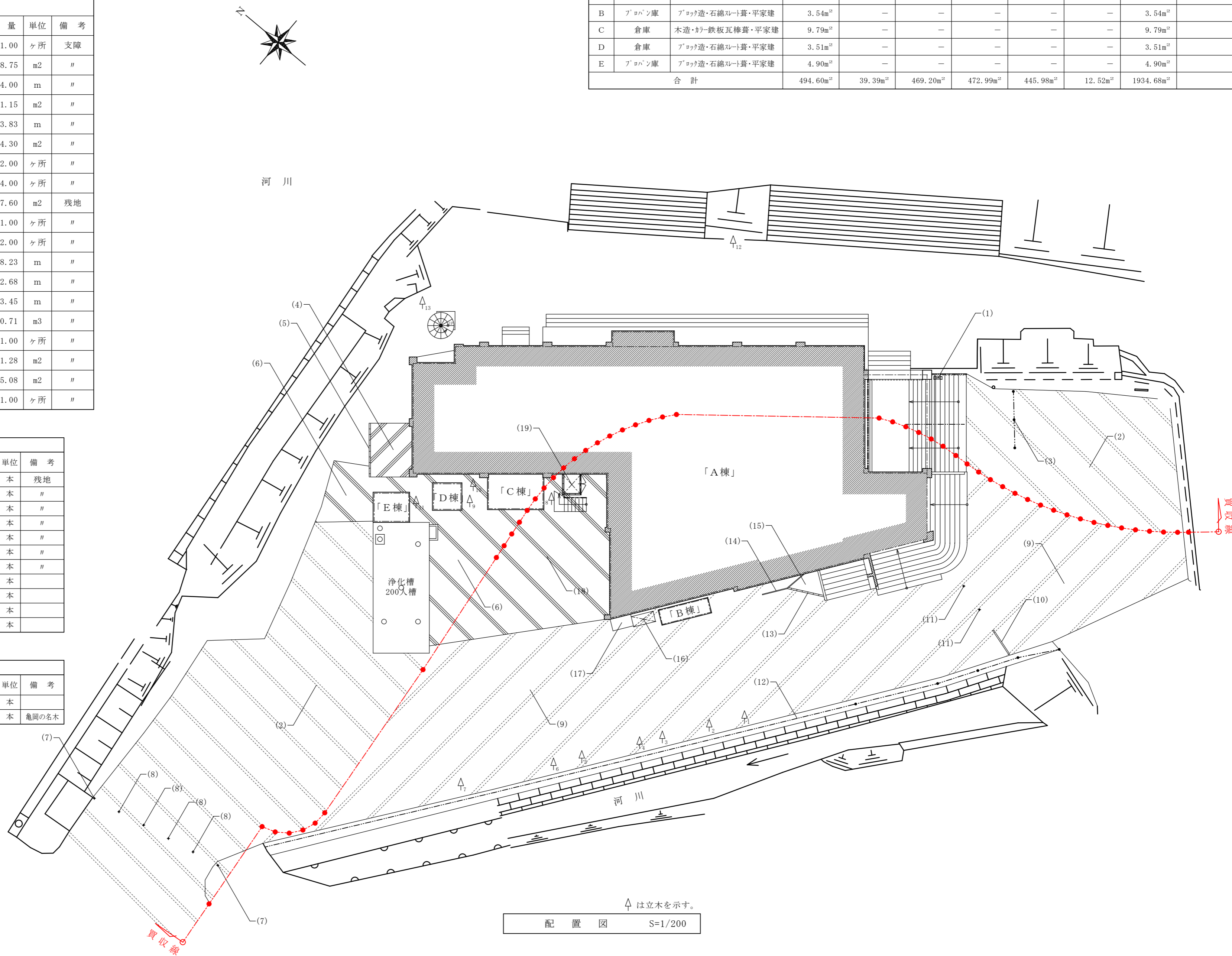
所在地	京都府亀岡市追分町下島40番1 外
所有者住所	京都府亀岡市余部町宝久保1番地の1
所有者	亀岡商工会議所

番号	名称	形状寸法	数量	単位	備考
(1)	アクリル製看板	幅600mm×高さ1,800mm 電灯入・壁面付	1.00	ヶ所	支障
(2)	アスファルト舗装	路盤150mm・表層30mm	438.75	m <sup>2</sup>	〃
(3)	ガードパイプ	スチール製・高さ700mm	4.00	m	〃
(4)	土間コンクリート叩き	厚150mm・有筋	11.15	m <sup>2</sup>	〃
(5)	ブロック縁石	厚100mm×高さ100mm	3.83	m	〃
(6)	土間コンクリート叩き	厚90mm・有筋	64.30	m <sup>2</sup>	〃
(7)	車止め	固定式・鋼管製 φ76.3mm×H700mm	2.00	ヶ所	〃
(8)	車止め	上下式・鋼管製 φ76.3mm×H700mm	4.00	ヶ所	〃
(9)	アスファルト舗装	路盤150mm・表層30mm	527.60	m <sup>2</sup>	残地
(10)	車止め	固定式(逆U型)・鋼管製 φ76.3mm×W2,000mm×H700mm	1.00	ヶ所	〃
(11)	車止め	上下式・鋼管製 φ76.3mm×H700mm	2.00	ヶ所	〃
(12)	ガードパイプ	スチール製・高さ700mm	58.23	m	〃
(13)	ブロック縁石	厚100mm×高さ100mm	2.68	m	〃
(14)	木柵	高さ1,800mm・掘立	3.45	m	〃
(15)	花壇用土	畑土	0.71	m <sup>3</sup>	〃
(16)	組立物置	幅1,600mm×奥行750mm 高さ1,900mm	1.00	ヶ所	〃
(17)	土間コンクリート叩き	厚150mm・有筋	1.28	m <sup>2</sup>	〃
(18)	土間コンクリート叩き	厚90mm・有筋	85.08	m <sup>2</sup>	〃
(19)	ブロック造・物置	幅1,470mm×奥行1,330mm 高さ1,100mm	1.00	ヶ所	〃

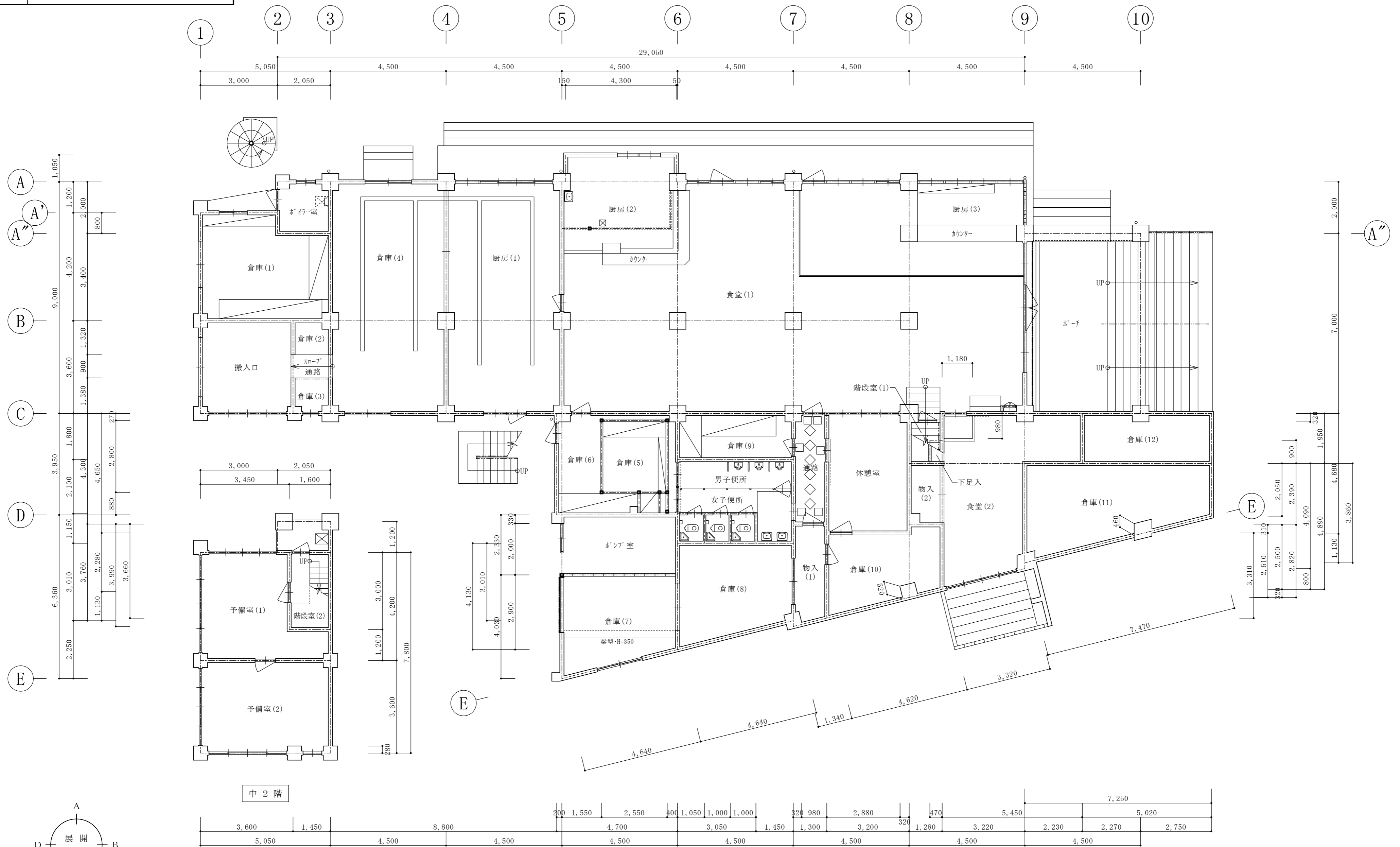
番号	樹種	樹高(m)	幹周(m)	葉張(m)	数量	単位	備考
1	アキニレ	4.20	0.42	4.80	1.00	本	残地
2	アキニレ	3.50	0.22	2.70	1.00	本	〃
3	アキニレ	3.70	0.22	2.40	1.00	本	〃
4	アキニレ	3.30	0.29	3.70	1.00	本	〃
5	アキニレ	4.50	0.35	4.50	1.00	本	〃
6	アキニレ	4.90	0.35	5.00	1.00	本	〃
7	アキニレ	6.00	0.68	5.20	1.00	本	〃
8	アカメガシワ	4.00	0.79	4.50	1.00	本	〃
9	イヌビワ	5.00	0.44	4.50	1.00	本	〃
10	イヌビワ	6.50	0.22	2.50	1.00	本	〃
11	アキニレ	4.40	0.20	2.50	1.00	本	〃

番号	樹種	樹高(m)	幹周(m)	葉張(m)	数量	単位	備考
12	サイカチ	2.70	5.00	2.50	1.00	本	〃
13	サイカチ	15.00	12.20	12.00	1.00	本	亀岡の名木

棟	用途	構造	1階面積	中2階面積	2階面積	3階面積	4階面積	PH階面積	延べ面積	備考
A	事務所	RC造・防水陸屋根・4階建	472.86m <sup>2</sup>	39.39m <sup>2</sup>	469.20m <sup>2</sup>	472.99m <sup>2</sup>	445.98m <sup>2</sup>	12.52m <sup>2</sup>	1912.94m <sup>2</sup>	
B	プロパン庫	ブロック造・石綿ルート葺・平家建	3.54m <sup>2</sup>	-	-	-	-	-	3.54m <sup>2</sup>	
C	倉庫	木造・ガケ鉄板瓦葺・平家建	9.79m <sup>2</sup>	-	-	-	-	-	9.79m <sup>2</sup>	
D	倉庫	ブロック造・石綿ルート葺・平家建	3.51m <sup>2</sup>	-	-	-	-	-	3.51m <sup>2</sup>	
E	プロパン庫	ブロック造・石綿ルート葺・平家建	4.90m <sup>2</sup>	-	-	-	-	-	4.90m <sup>2</sup>	
合計			494.60m <sup>2</sup>	39.39m <sup>2</sup>	469.20m <sup>2</sup>	472.99m <sup>2</sup>	445.98m <sup>2</sup>	12.52m <sup>2</sup>	1934.68m <sup>2</sup>	



所在地	京都府亀岡市追分町下島40番1 外
所有者住所	京都府亀岡市余部町宝久保1番地の1
所有者	亀岡商工会議所

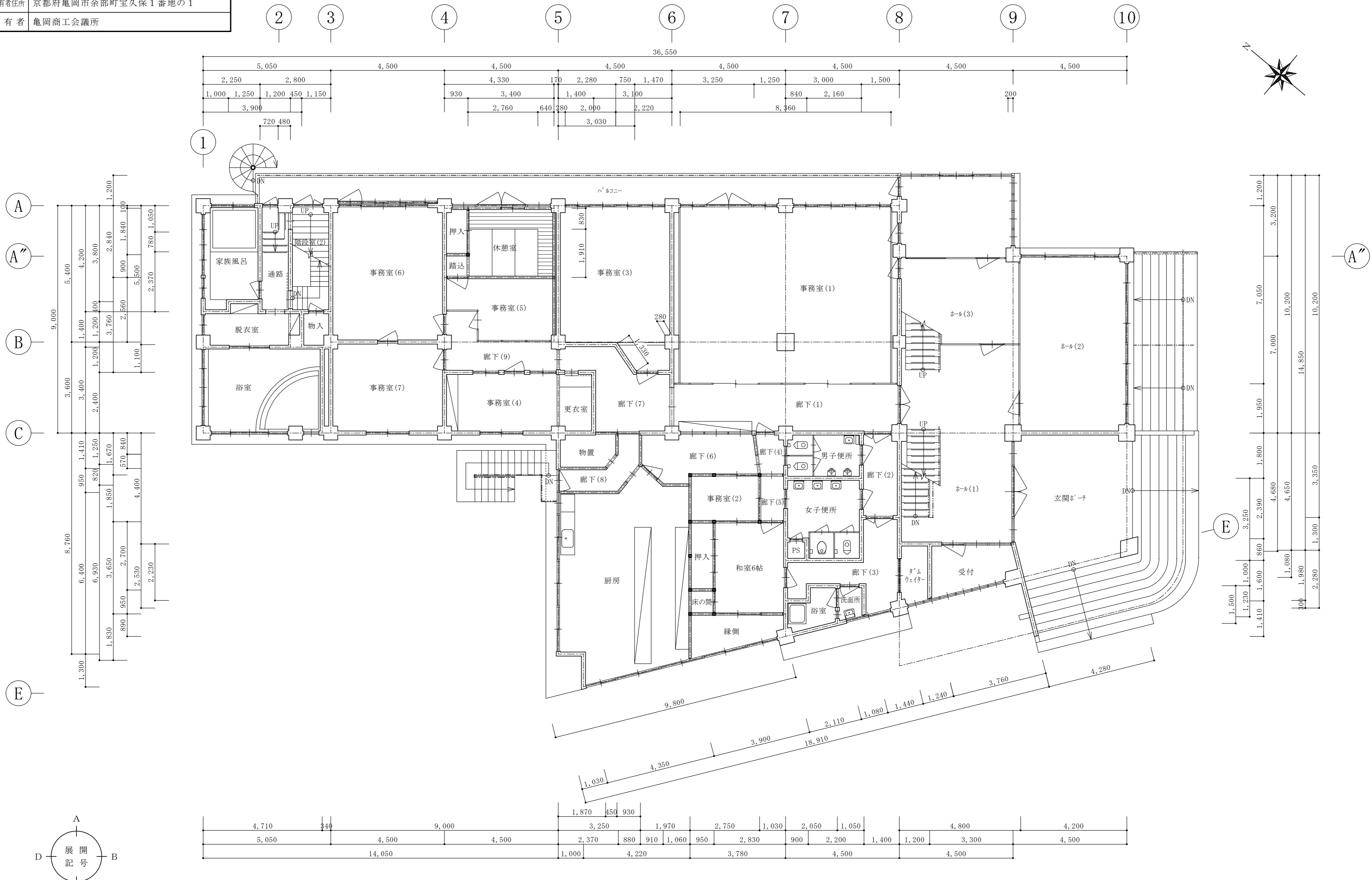


中2階

A棟1階平面図 S=1/100

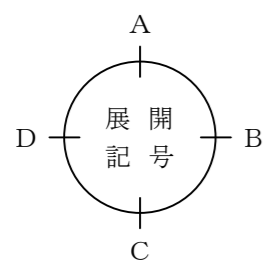
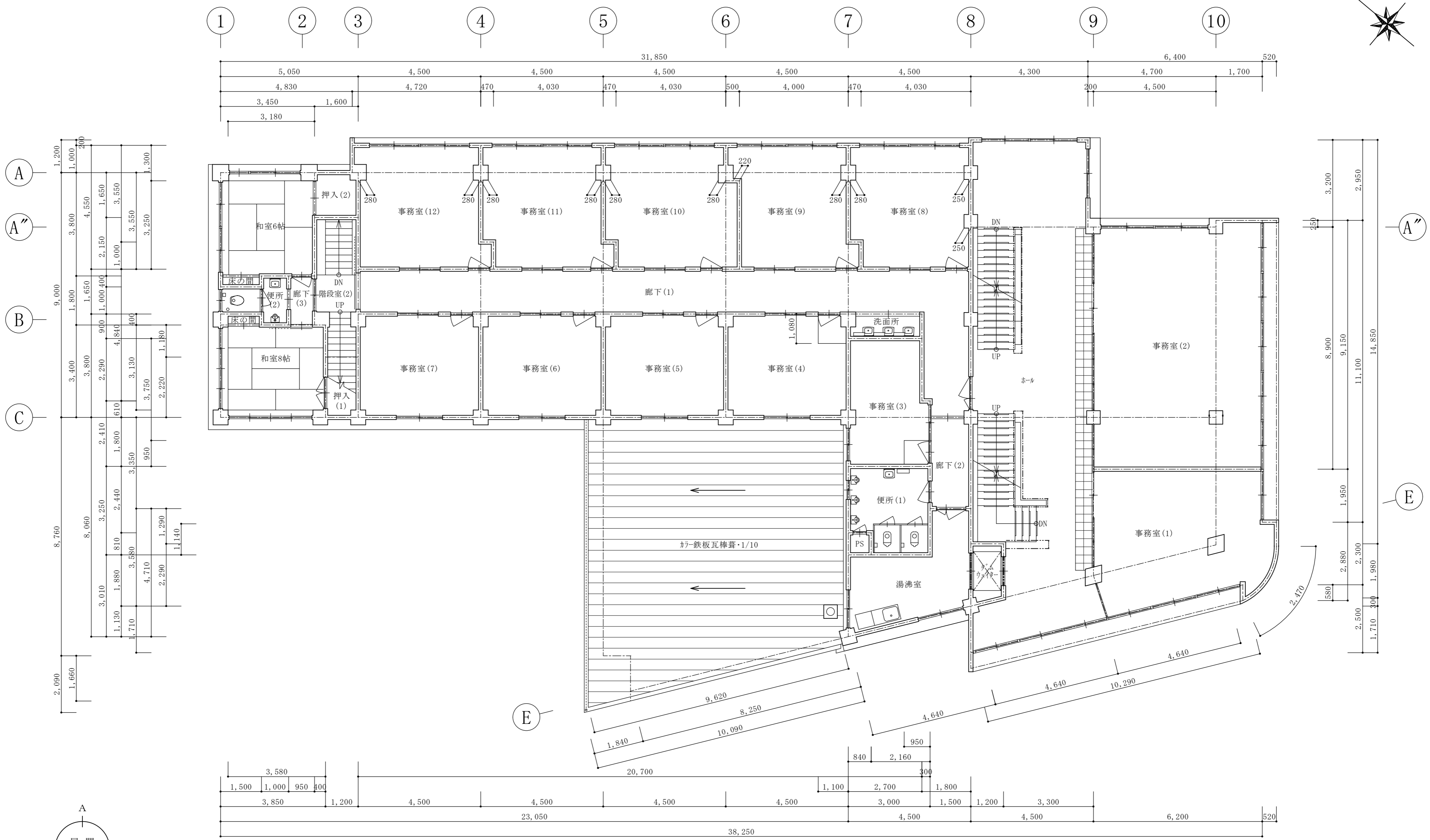
所在地	京都府亀岡市追分町下島40番1 外
所有者住所	京都府亀岡市余部町宝久保1番地の1
所有者	亀岡商工会議所

整理番号	図面番号	3
------	------	---



A棟2階平面図 S=1/100

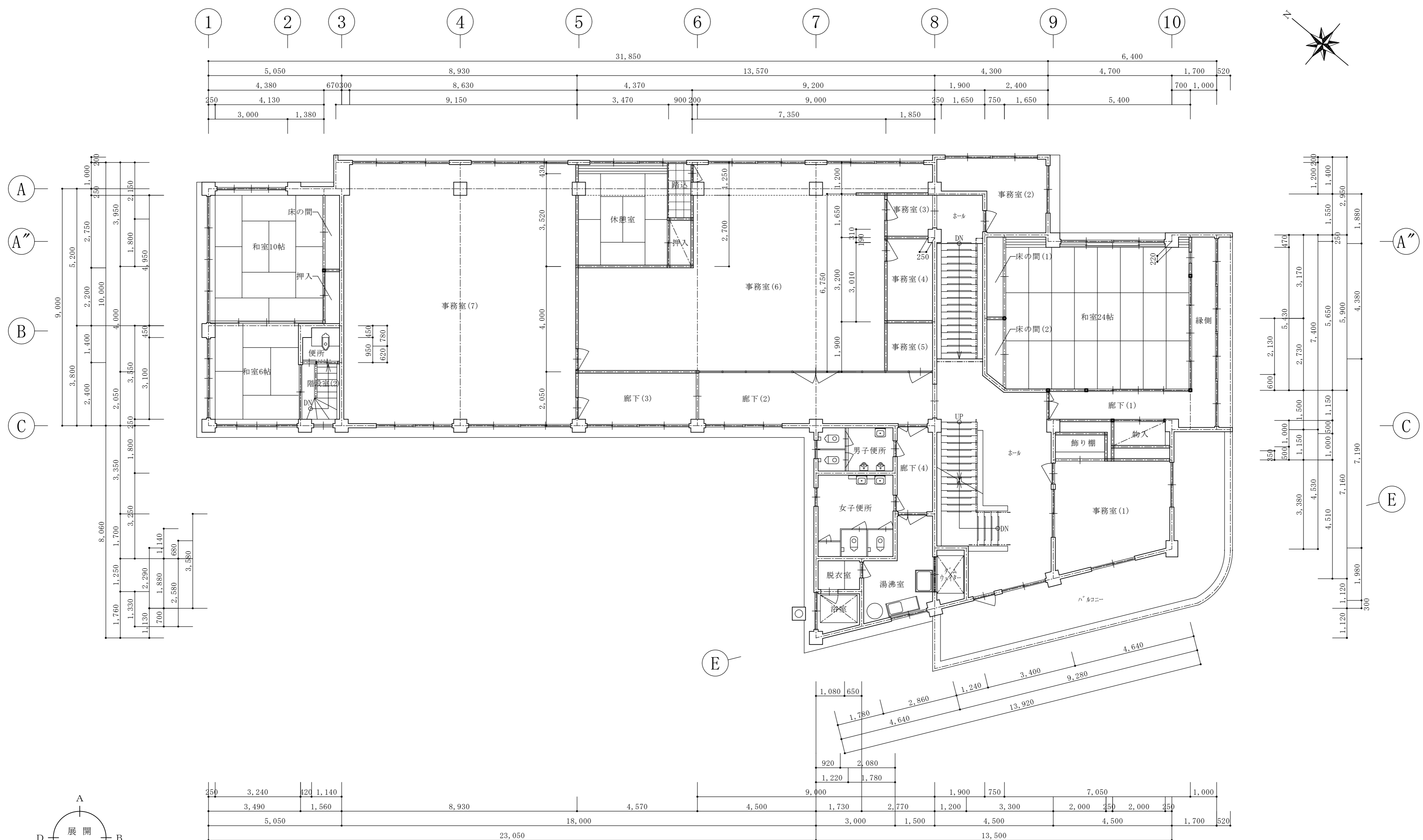
所在地	京都府亀岡市追分町下島40番1 外
所有者住所	京都府亀岡市余部町宝久保1番地の1
所有者	亀岡商工会議所



A棟3階平面図 S=1/100

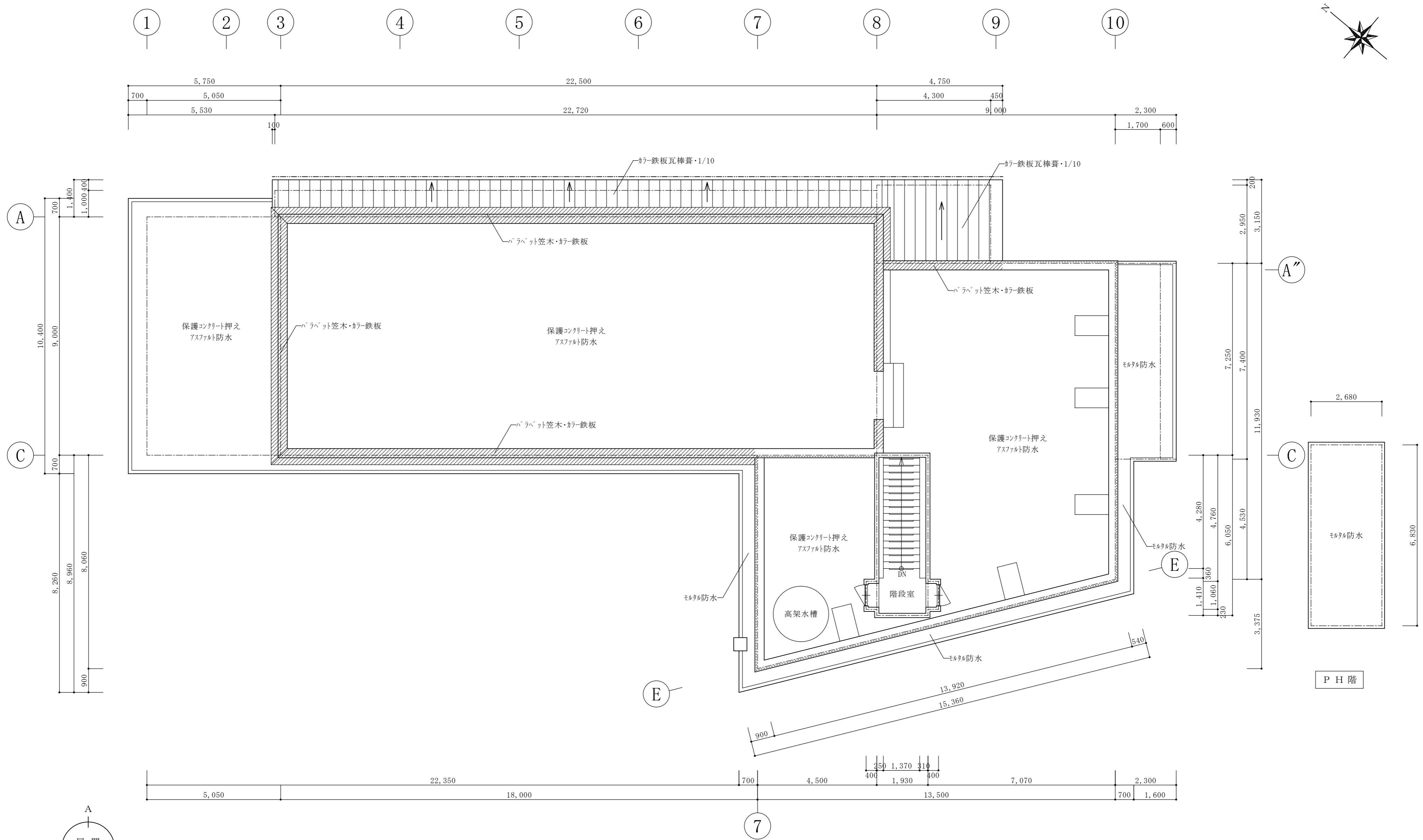
所在地	京都府亀岡市追分町下島40番1 外
所有者住所	京都府亀岡市余部町宝久保1番地の1
所有者	亀岡商工会議所

整理番号	図面番号	5
------	------	---



A棟4階平面図 S=1/100

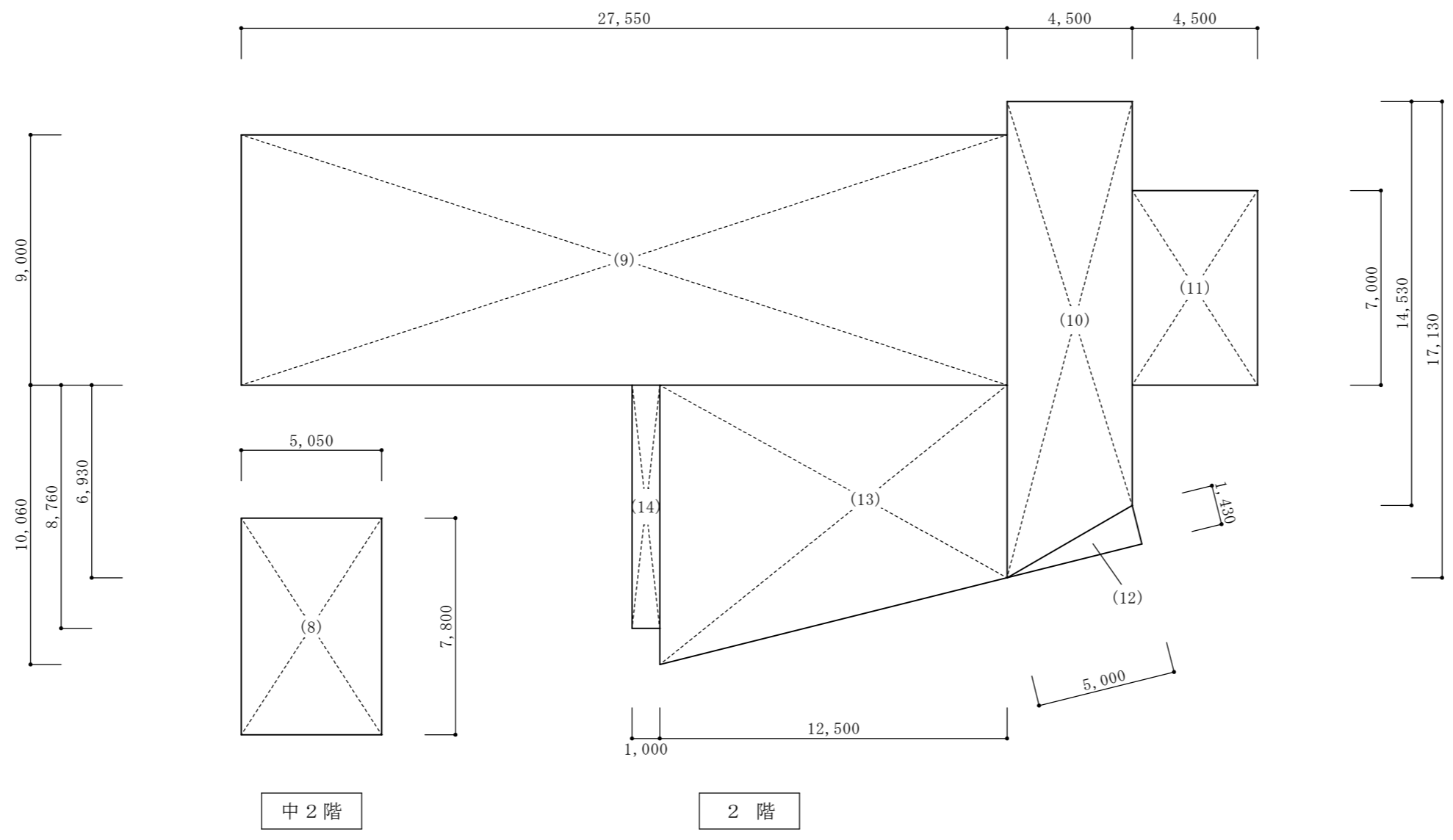
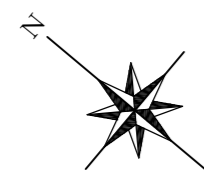
所在地	京都府亀岡市追分町下島40番1 外
所有者住所	京都府亀岡市余部町宝久保1番地の1
所有者	亀岡商工会議所



A棟屋根伏図 S=1/100

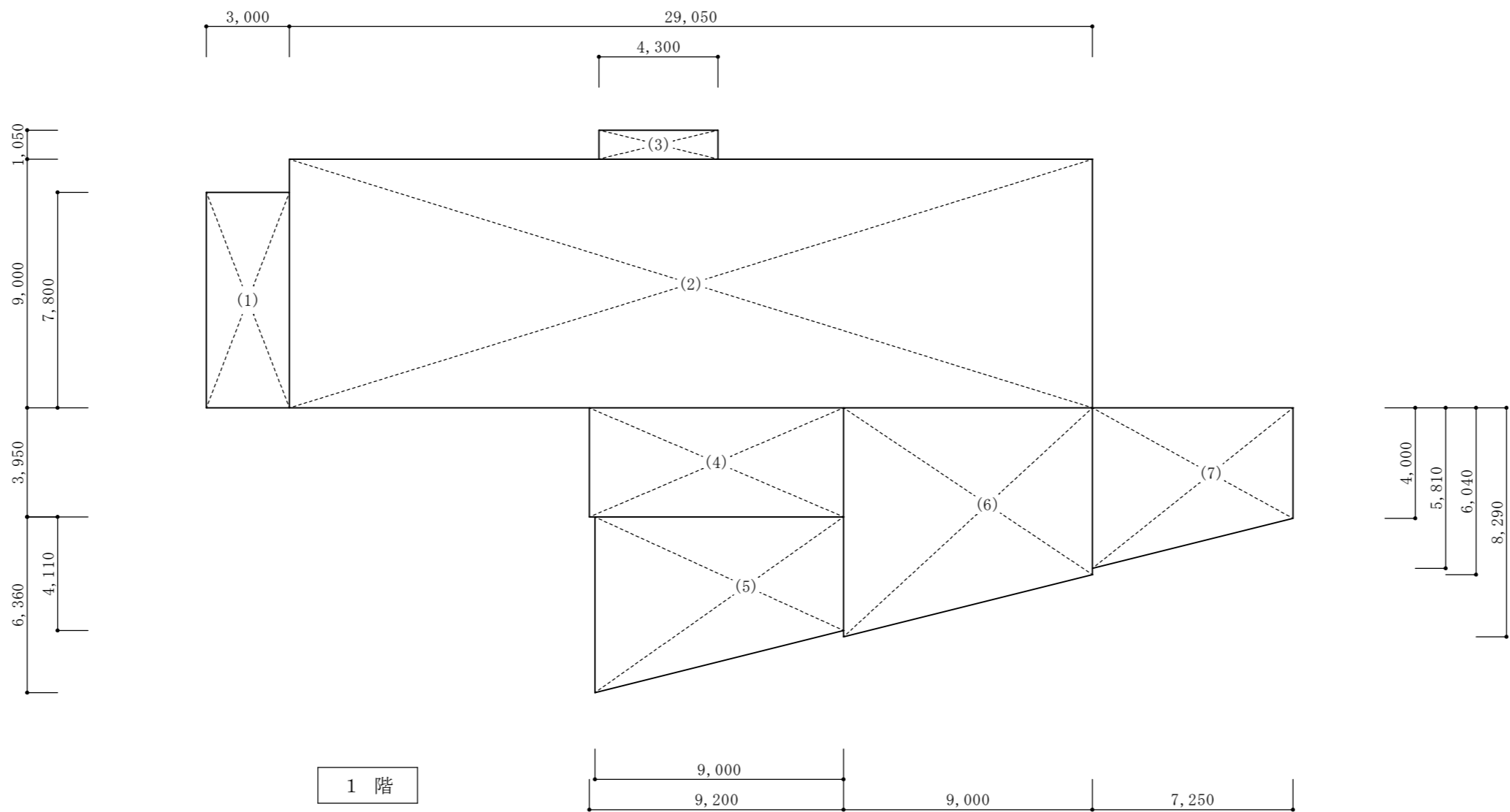
PH階

所在地	京都府亀岡市追分町下島40番1 外
所有者住所	京都府亀岡市余部町宝久保1番地の1
所有者	亀岡商工会議所



中2階

2階



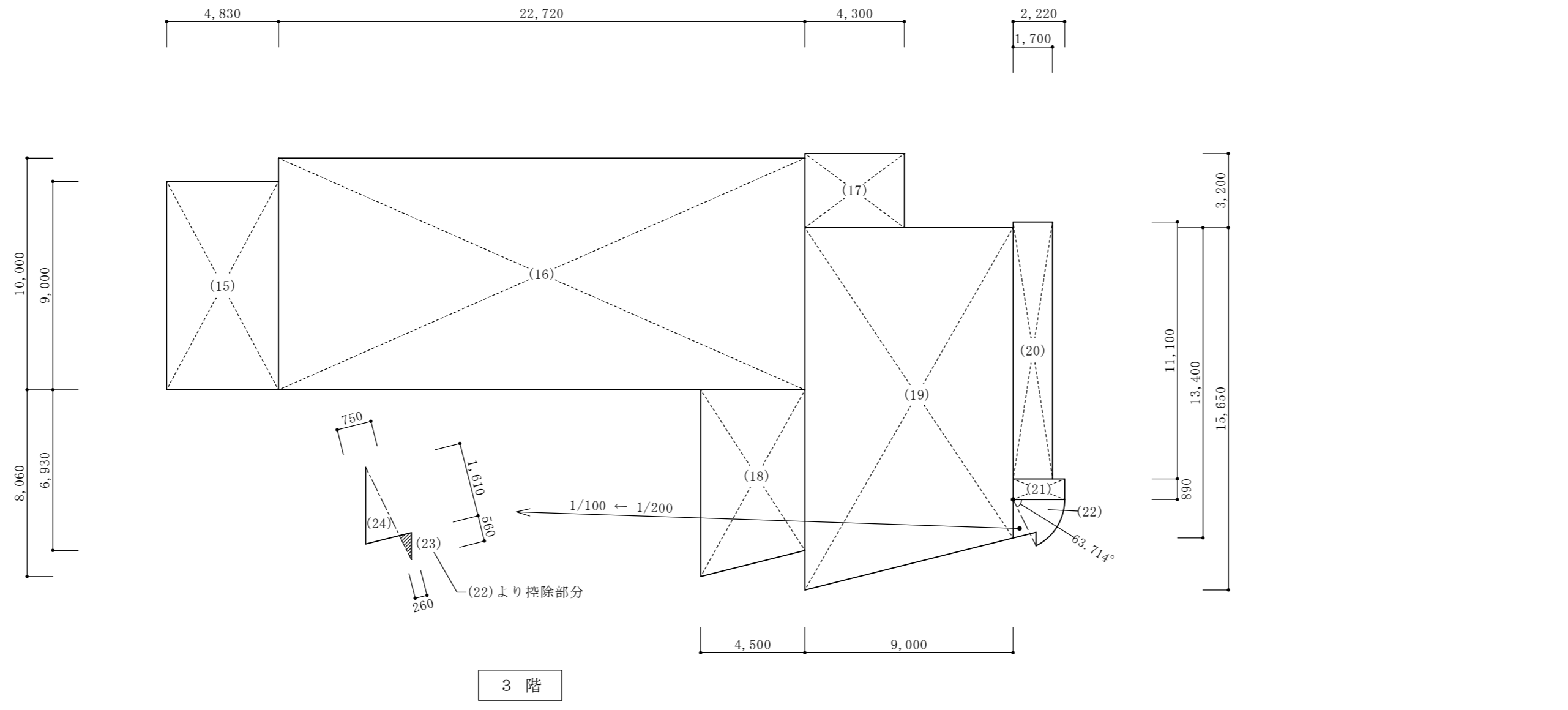
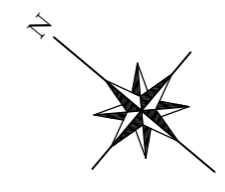
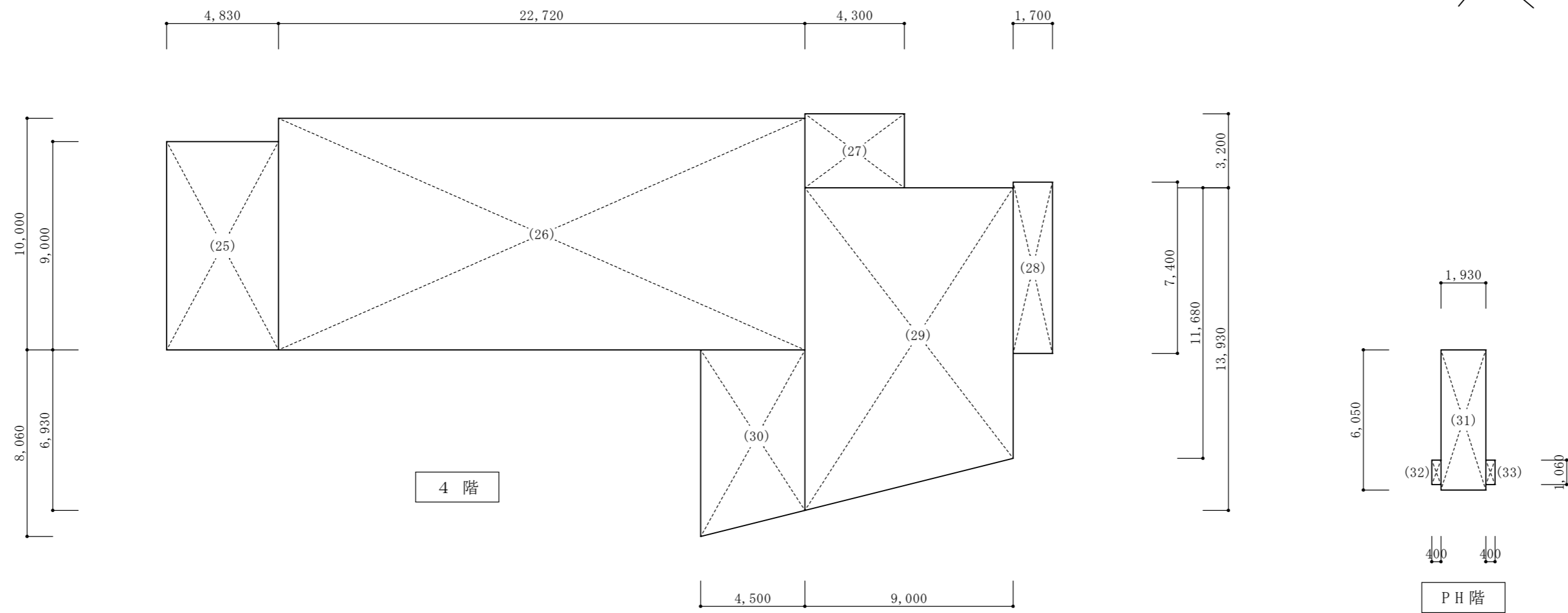
1階

A棟 求積図(1) S=1/200

求積表				
A棟 事務所				
1階				
(1)	3.000	×	7.800	= 23.4000
(2)	29.050	×	9.000	= 261.4500
(3)	4.300	×	1.050	= 4.5150
(4)	9.200	×	3.950	= 36.3400
(5)	9.000	×	( 4.110 + 6.360 ) ÷ 2	= 47.1150
(6)	9.000	×	( 6.040 + 8.290 ) ÷ 2	= 64.4850
(7)	7.250	×	( 4.000 + 5.810 ) ÷ 2	= 35.5612
1階計	472.8662	→		472.86m <sup>2</sup>
中2階				
(8)	5.050	×	7.800	= 39.3900
中2階計	39.3900	→		39.39m <sup>2</sup>
2階				
(9)	27.550	×	9.000	= 247.9500
(10)	4.500	×	( 14.530 + 17.130 ) ÷ 2	= 71.2350
(11)	4.500	×	7.000	= 31.5000
(12)	5.000	×	1.430 ÷ 2	= 3.5750
(13)	12.500	×	( 6.930 + 10.060 ) ÷ 2	= 106.1875
(14)	1.000	×	8.760	= 8.7600
2階計	469.2075	→		469.20m <sup>2</sup>

所在地	京都府亀岡市追分町下島40番1 外
所有者住所	京都府亀岡市余部町宝久保1番地の1
所有者	亀岡商工会議所

整理番号		図面番号	8
------	--	------	---

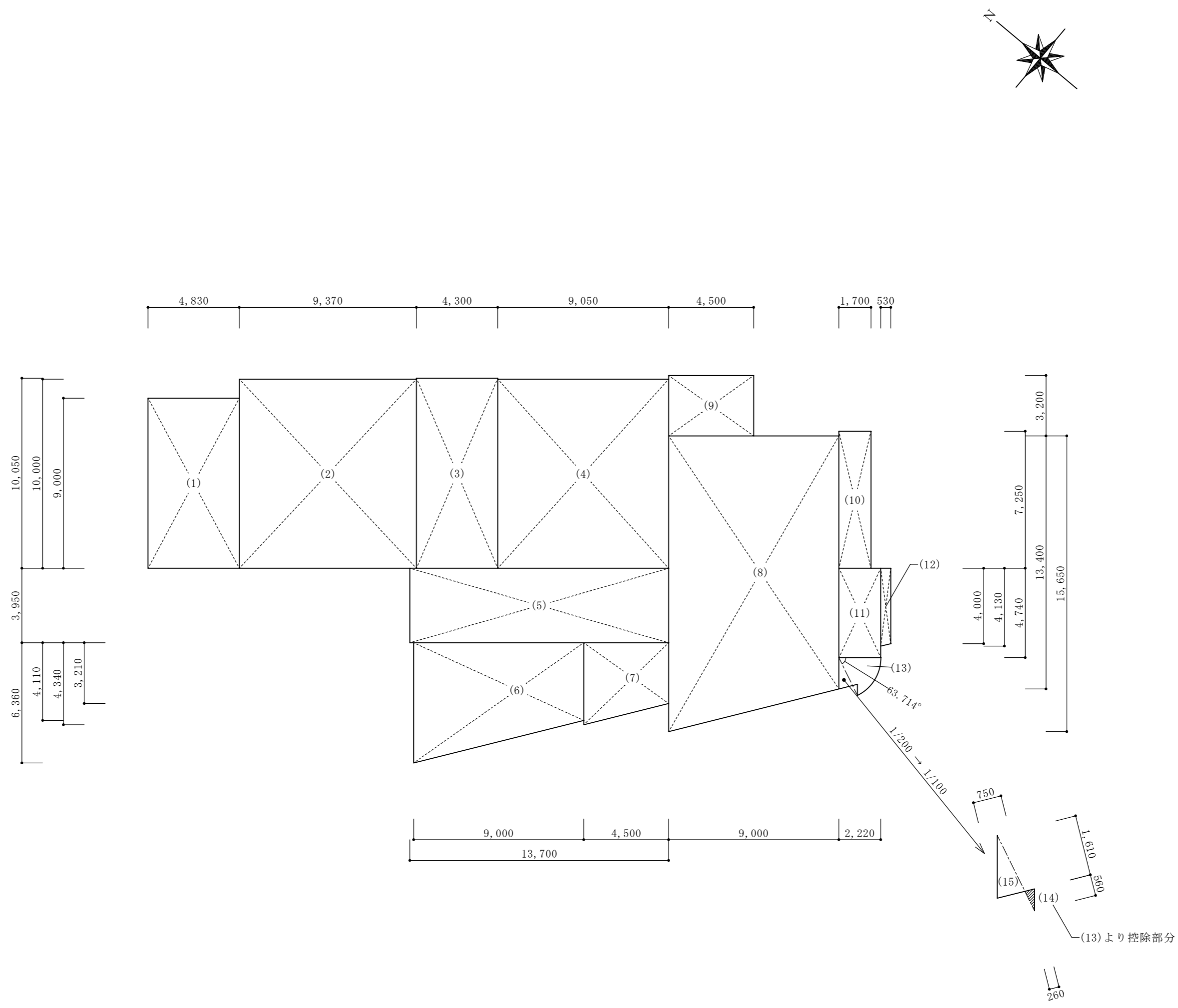


A棟求積図(2) S=1/200

求積表				
A棟 事務所				
1階 計	別図参照	→		472.86m <sup>2</sup>
中2階 計	別図参照	→		39.39m <sup>2</sup>
2階 計	別図参照	→		469.20m <sup>2</sup>
3階				
(15)	4.830	×	9.000	= 43.4700
(16)	22.720	×	10.000	= 227.2000
(17)	4.300	×	3.200	= 13.7600
(18)	4.500	×	(6.930 + 8.060) ÷ 2	= 33.7275
(19)	9.000	×	(13.400 + 15.650) ÷ 2	= 130.7250
(20)	1.700	×	11.100	= 18.8700
(21)	2.220	×	0.890	= 1.9758
(22)	2.220 × 2.220	×	3.14 × 63.714 ÷ 360	= 2.7388
(23)	-0.260	×	0.560 ÷ 2	= -0.0728
(24)	0.750	×	1.610 ÷ 2	= 0.6037
3階 計			472.9980	→ 472.99m <sup>2</sup>
4階				
(25)	4.830	×	9.000	= 43.4700
(26)	22.720	×	10.000	= 227.2000
(27)	4.300	×	3.200	= 13.7600
(28)	1.700	×	7.400	= 12.5800
(29)	9.000	×	(11.680 + 13.930) ÷ 2	= 115.2450
(30)	4.500	×	(6.930 + 8.060) ÷ 2	= 33.7275
4階 計			445.9825	→ 445.98m <sup>2</sup>
PH階				
(31)	1.930	×	6.050	= 11.6765
(32)	0.400	×	1.060	= 0.4240
(33)	0.400	×	1.060	= 0.4240
PH階 計			12.5245	→ 12.52m <sup>2</sup>
合計 (延床面積)				1,912.94m <sup>2</sup>



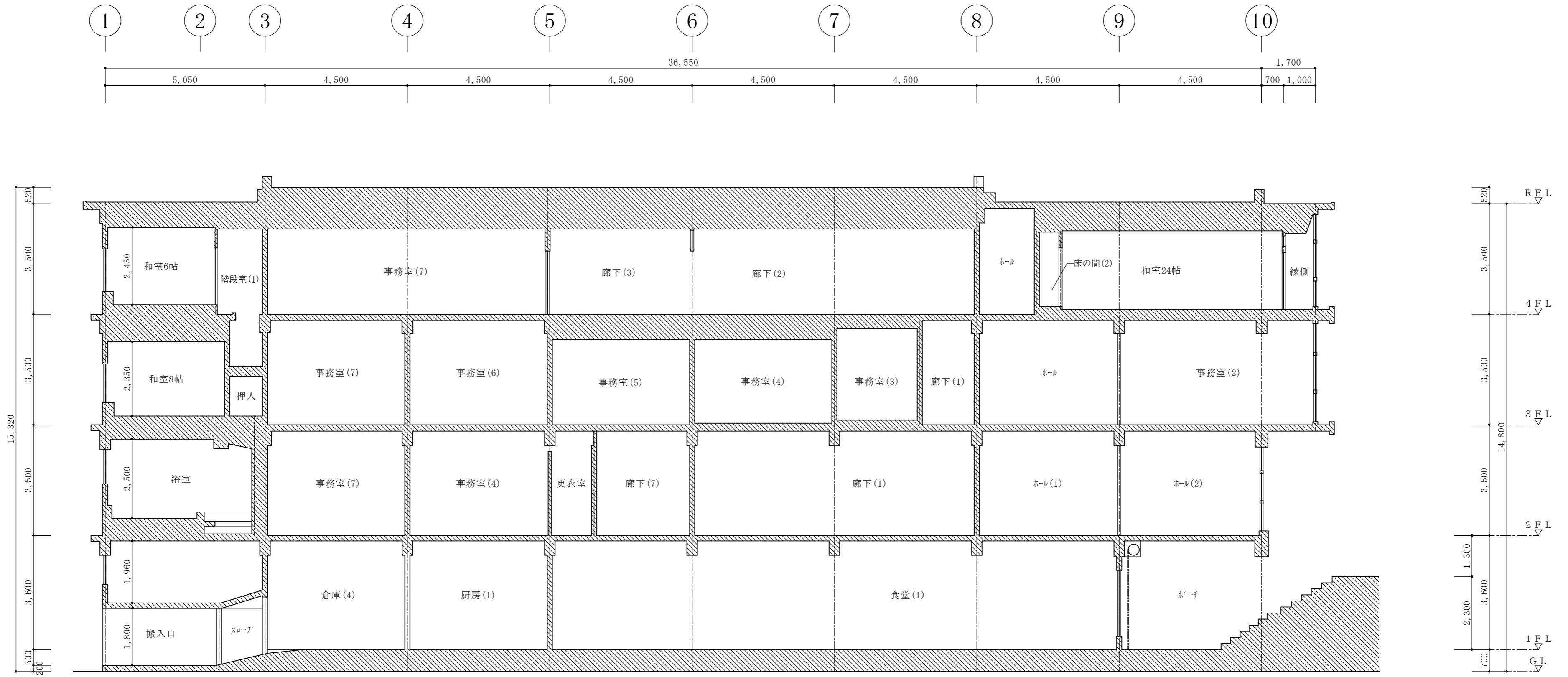
所在地	京都府亀岡市追分町下島40番1 外
所有者住所	京都府亀岡市余部町宝久保1番地の1
所有者	亀岡商工会議所



建築面積求積表			
(1)	4.830	×	9.000 = 43.4700
(2)	9.370	×	10.000 = 93.7000
(3)	4.300	×	10.050 = 43.2150
(4)	9.050	×	10.000 = 90.5000
(5)	13.700	×	3.950 = 54.1150
(6)	9.000	×	$(4.110 + 6.360) \div 2 = 47.1150$
(7)	4.500	×	$(3.210 + 4.340) \div 2 = 16.9875$
(8)	9.000	×	$(13.400 + 15.650) \div 2 = 130.7250$
(9)	4.500	×	3.200 = 14.4000
(10)	1.700	×	7.250 = 12.3250
(11)	2.220	×	4.740 = 10.5228
(12)	0.530	×	$(4.000 + 4.130) \div 2 = 2.1544$
(13)	$2.220 \times 2.220 \times 3.14 \div 360$		$= 2.7388$
(14)	-0.260	×	$0.560 \div 2 = -0.0728$
(15)	0.750	×	$1.610 \div 2 = 0.6037$
合計	562.4994		562.49m <sup>2</sup>

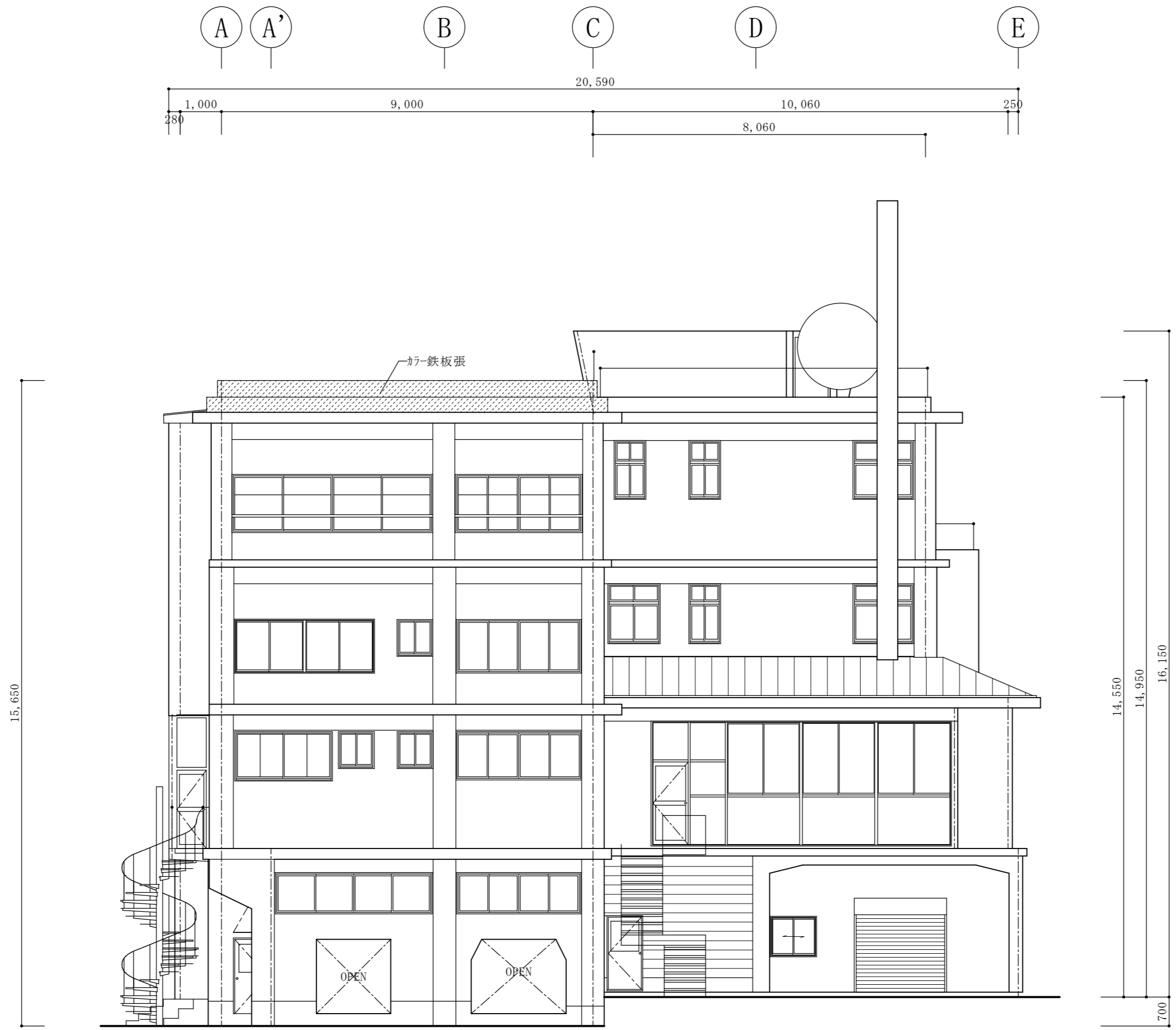
A棟求積図(3) S=1/200

所在地	京都府亀岡市追分町下島40番1 外
所有者住所	京都府亀岡市余部町宝久保1番地の1
所有者	亀岡商工会議所



A棟断面図 S=1/100

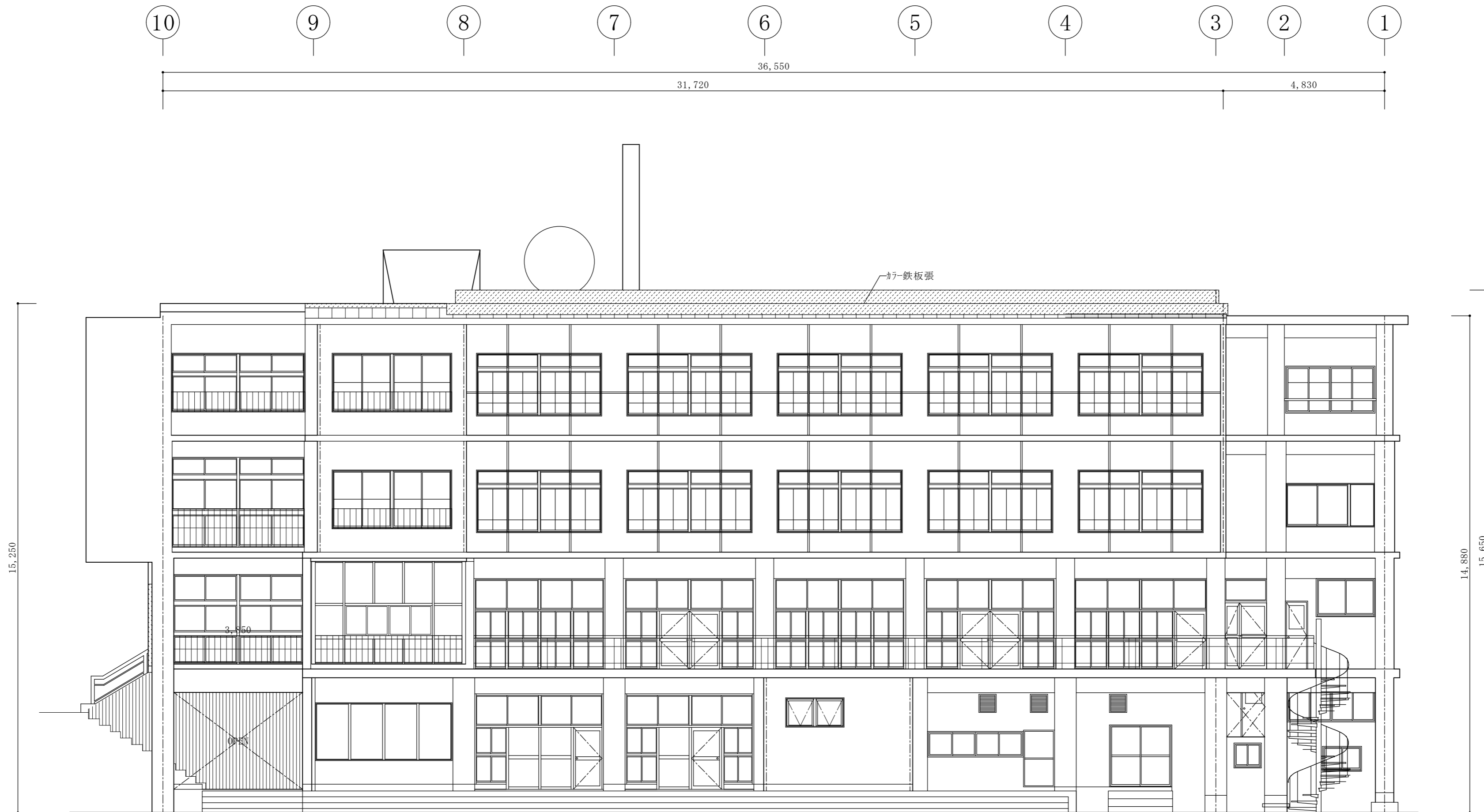
所在地	京都府亀岡市追分町下島40番1 外
所有者住所	京都府亀岡市余部町宝久保1番地の1
所有者	亀岡商工会議所



※ 特記外の仕上げは吹付タイル

A棟北立面図 S=1/100

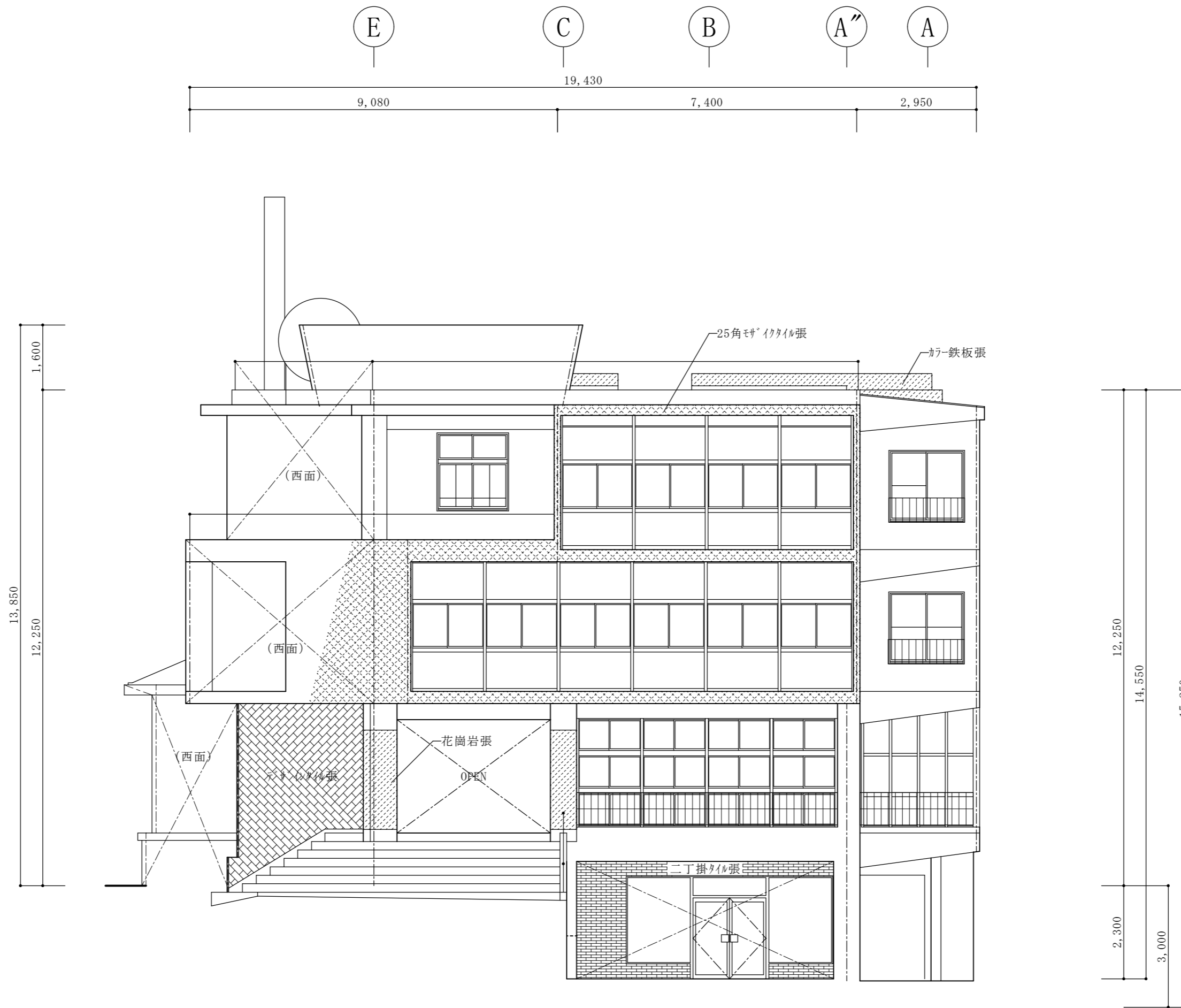
所在地	京都府亀岡市追分町下島40番1 外
所有者住所	京都府亀岡市余部町宝久保1番地の1
所有者	亀岡商工会議所



※ 特記外の仕上げは吹付タイル

A棟東立面図 S=1/100

所在地	京都府亀岡市追分町下島40番1 外
所有者住所	京都府亀岡市余部町宝久保1番地の1
所有者	亀岡商工会議所



※ 特記外の仕上げは吹付タイル

A棟南立面図 S=1/100

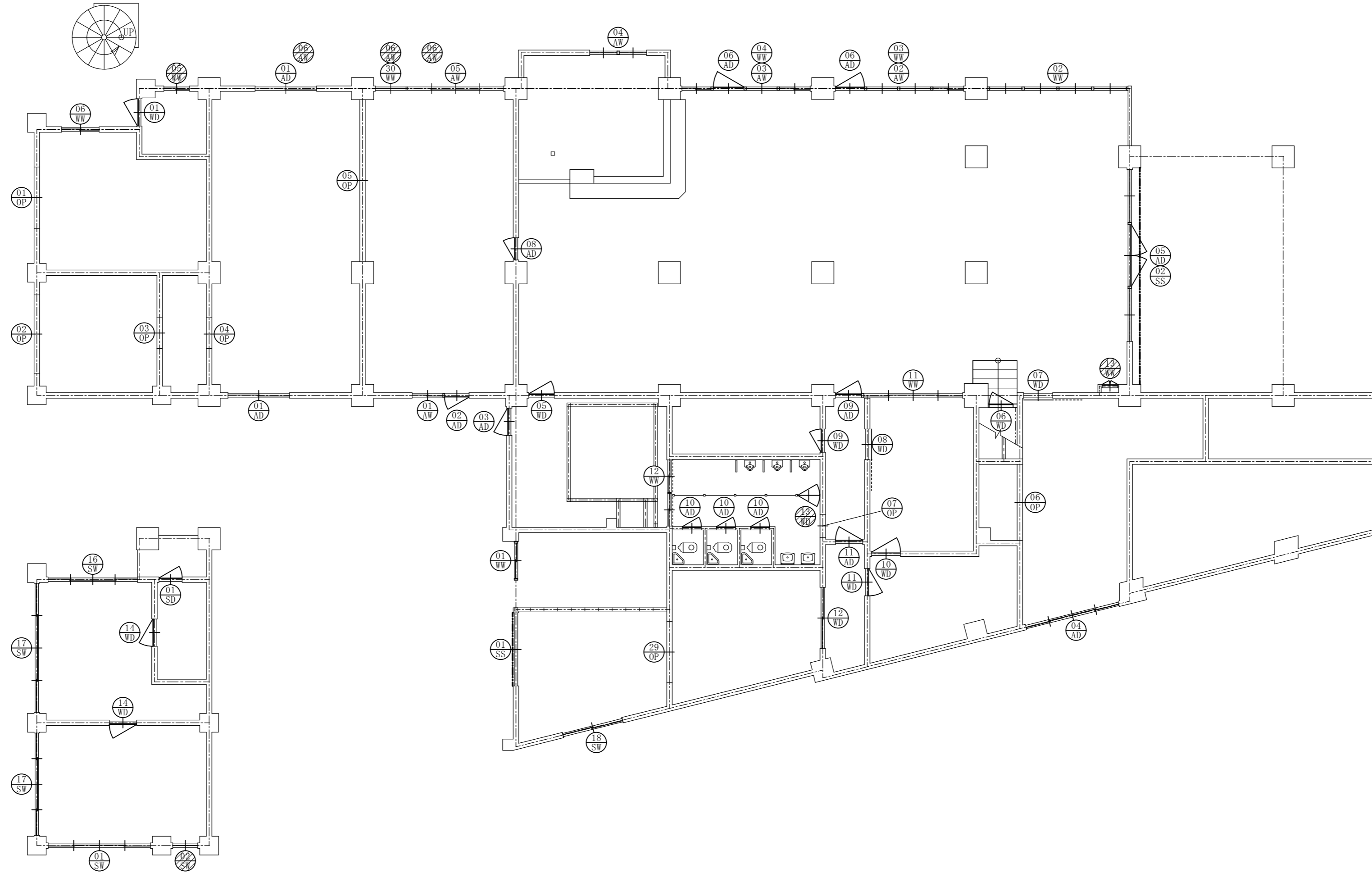
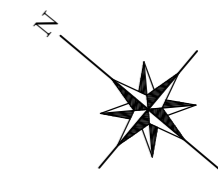
所在地	京都府亀岡市追分町下島40番1 外
所有者住所	京都府亀岡市余部町宝久保1番地の1
所有者	亀岡商工会議所



※ 特記外の仕上げは吹付タイル

A棟西立面図 S=1/100

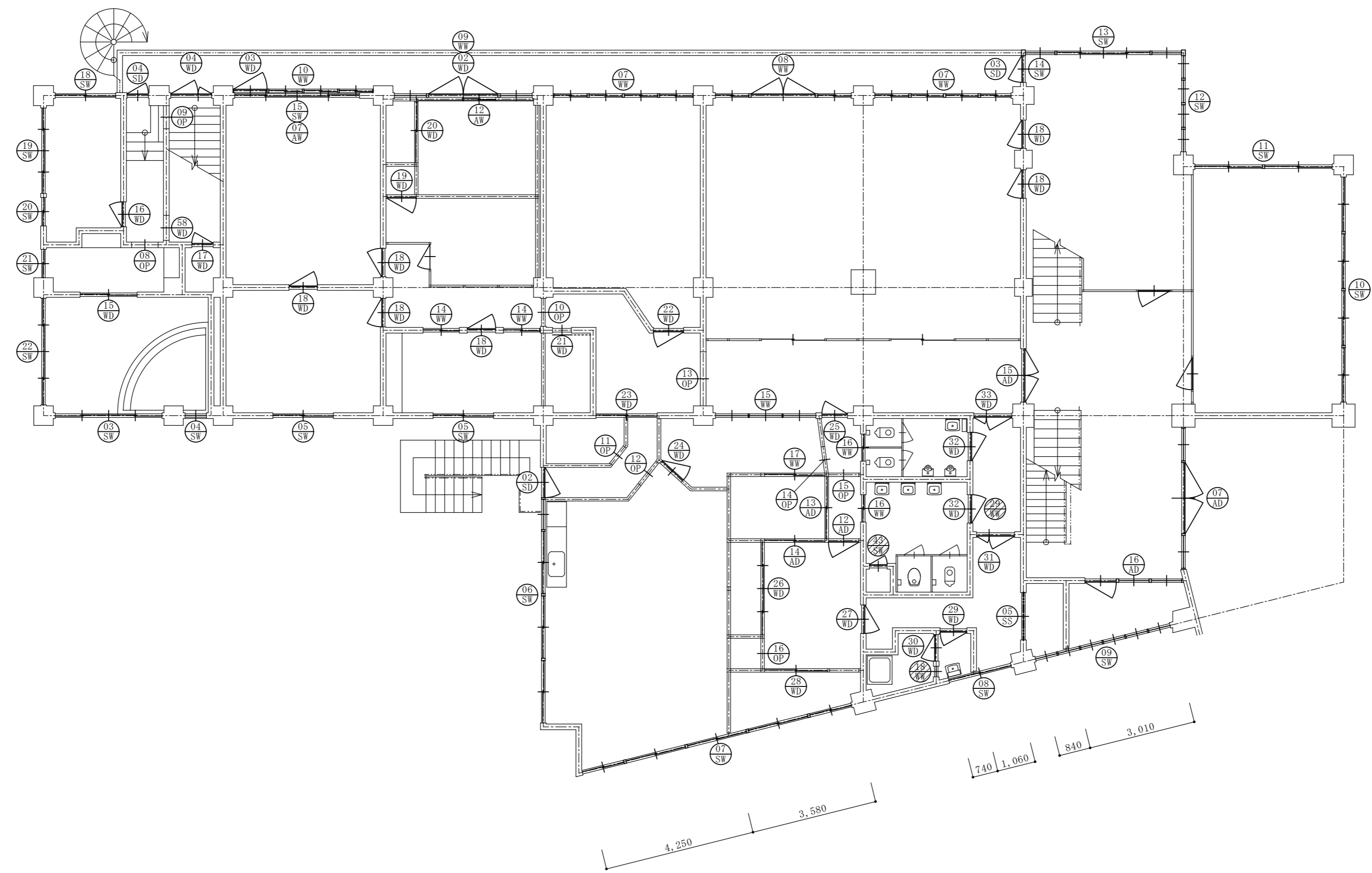
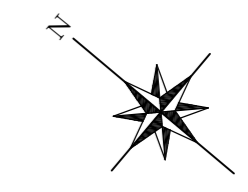
所在地	京都府亀岡市追分町下島40番1 外
所有者住所	京都府亀岡市余部町宝久保1番地の1
所有者	亀岡商工会議所




中 2 階

建具記号ハッチ部分は0.5m2以下で控除不要  
 A棟1階建具位置図 S=1/100

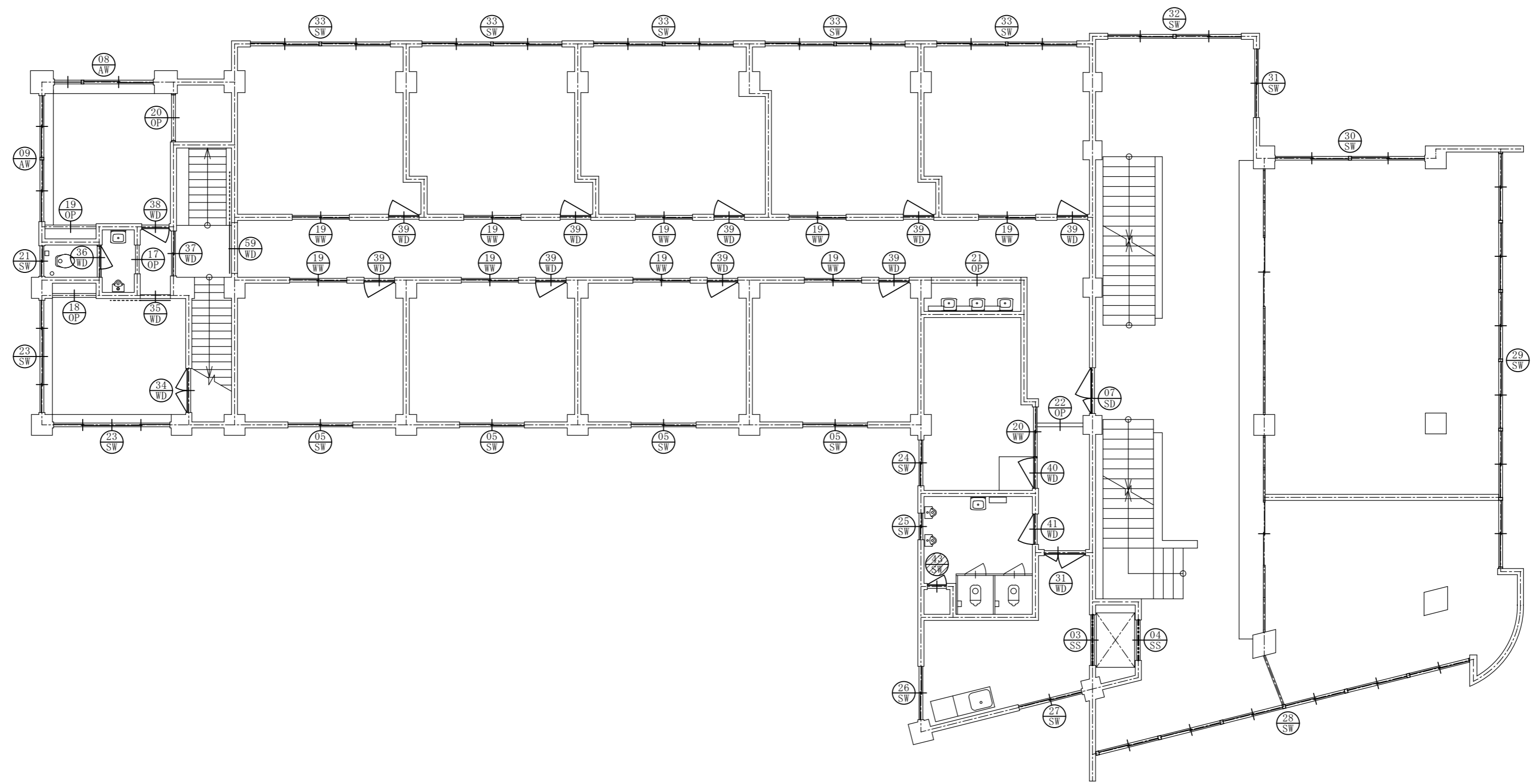
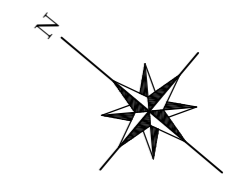
所在地	京都府亀岡市追分町下島40番1 外
所有者住所	京都府亀岡市余部町宝久保1番地の1
所有者	亀岡商工会議所



 建具記号ハッチ部分は0.5m2以下で控除不要  
 A棟2階建具位置図 S=1/100



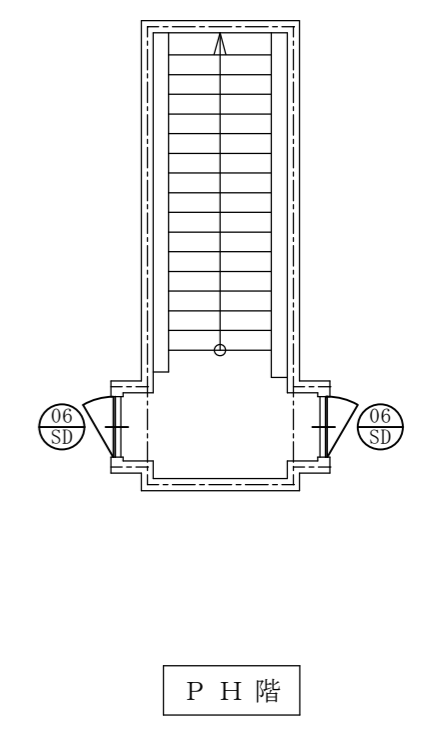
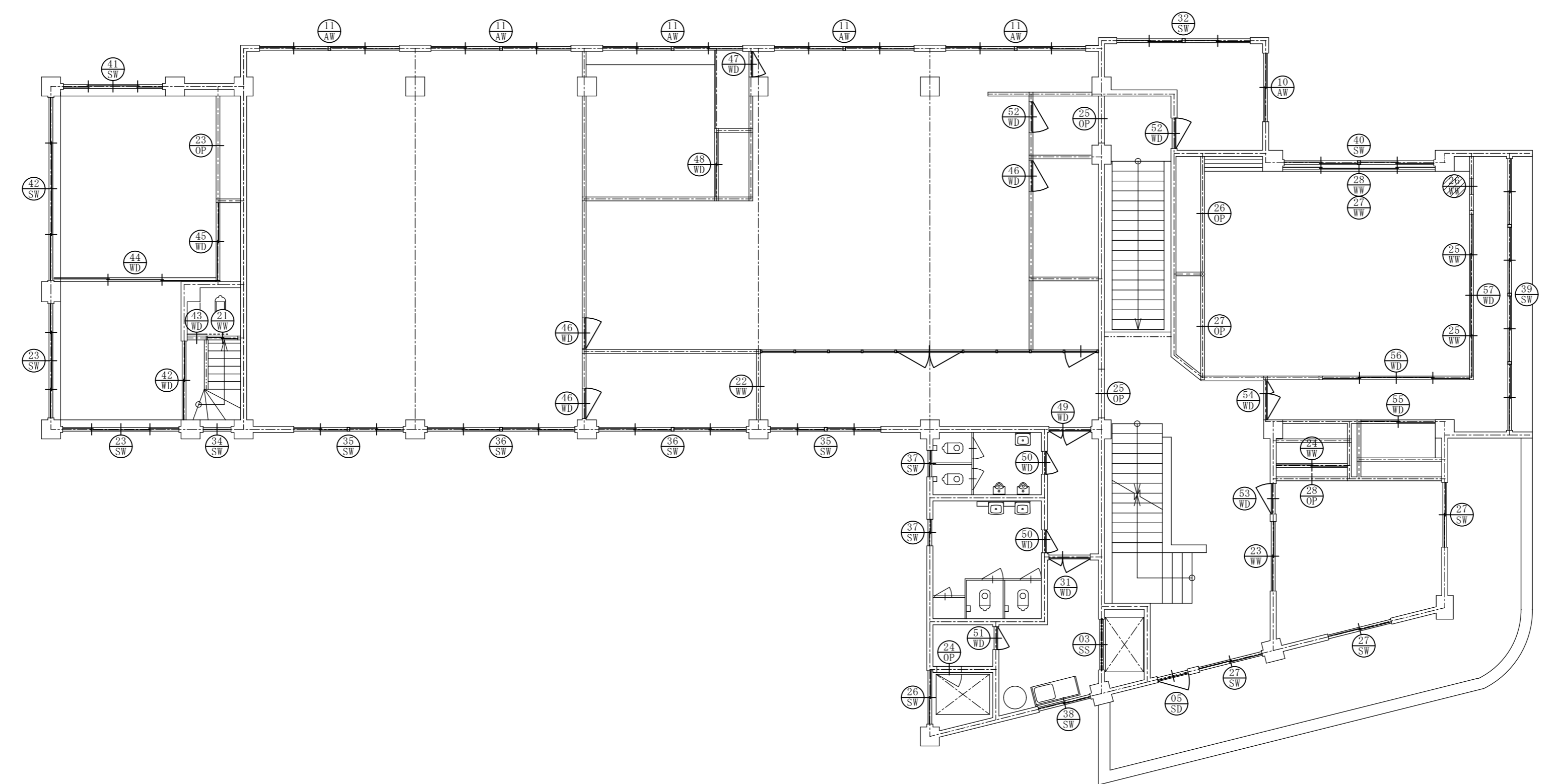
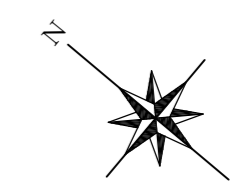
所在地	京都府亀岡市追分町下島40番1 外
所有者住所	京都府亀岡市余部町宝久保1番地の1
所有者	亀岡商工会議所



建具記号ハッチ部分は0.5m2以下で控除不要

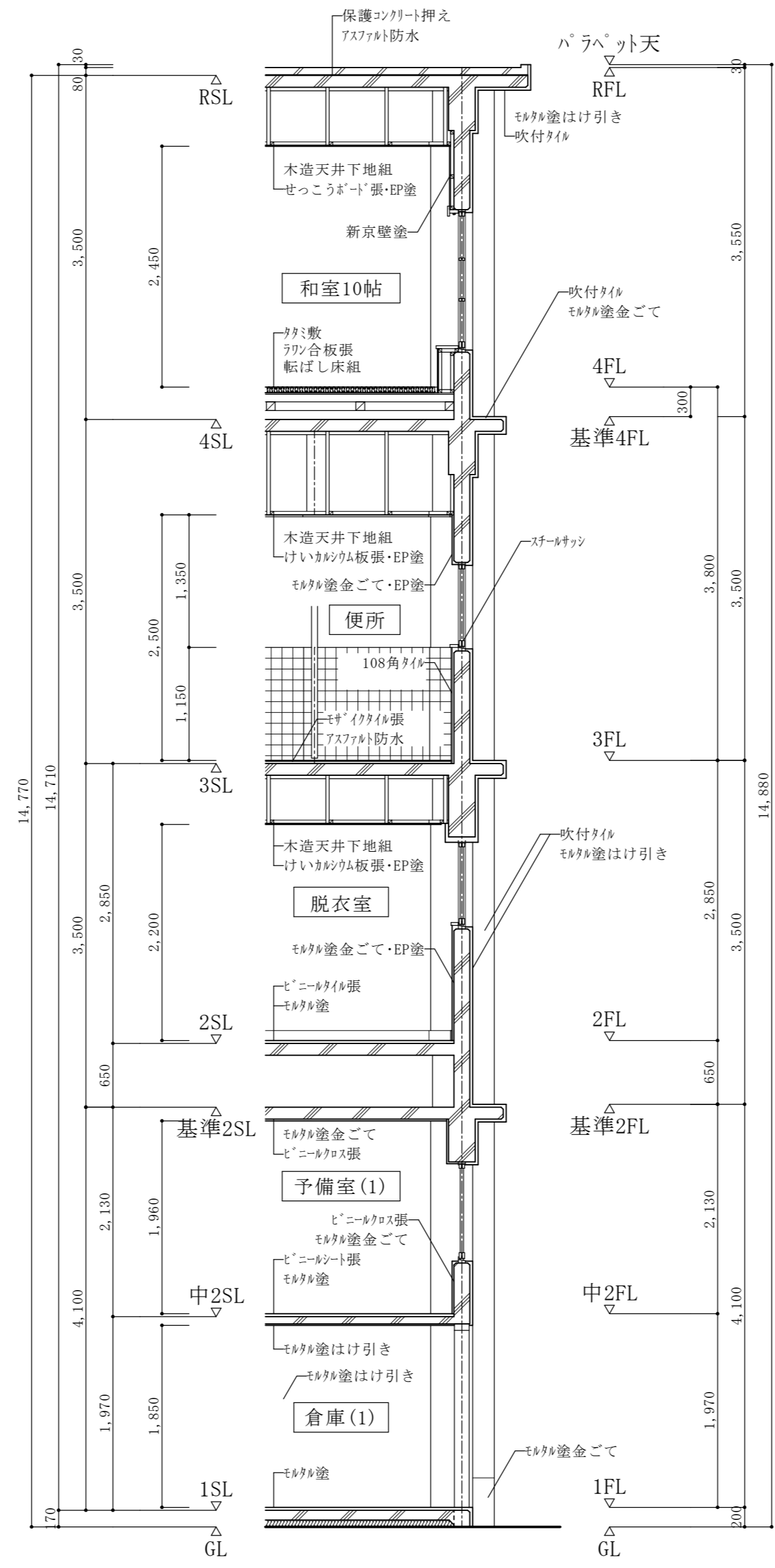
A棟3階建具位置図 S=1/100

所在地	京都府亀岡市追分町下島40番1 外
所有者住所	京都府亀岡市余部町宝久保1番地の1
所有者	亀岡商工会議所




建具記号ハナ部分は0.5m2以下で控除不要  
 A棟4階建具位置図 S=1/100

所在地	京都府亀岡市追分町下島40番1 外
所有者住所	京都府亀岡市余部町宝久保1番地の1
所有者	亀岡商工会議所

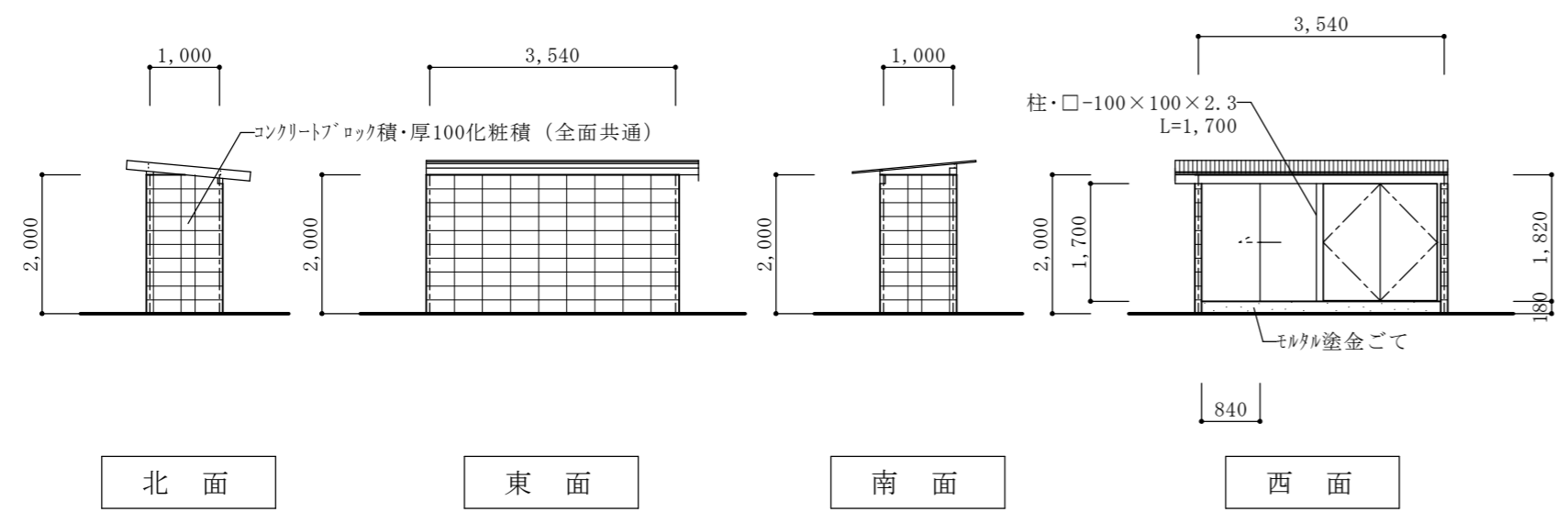
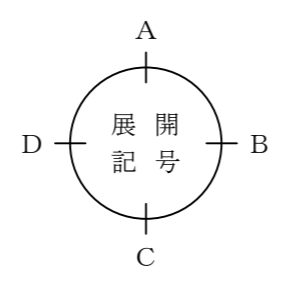
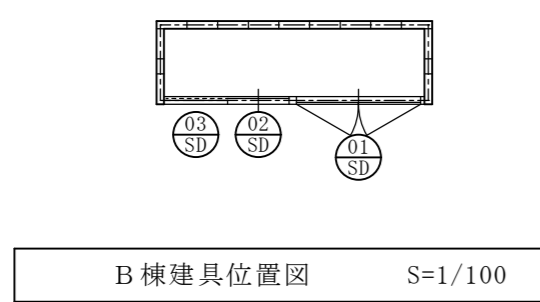
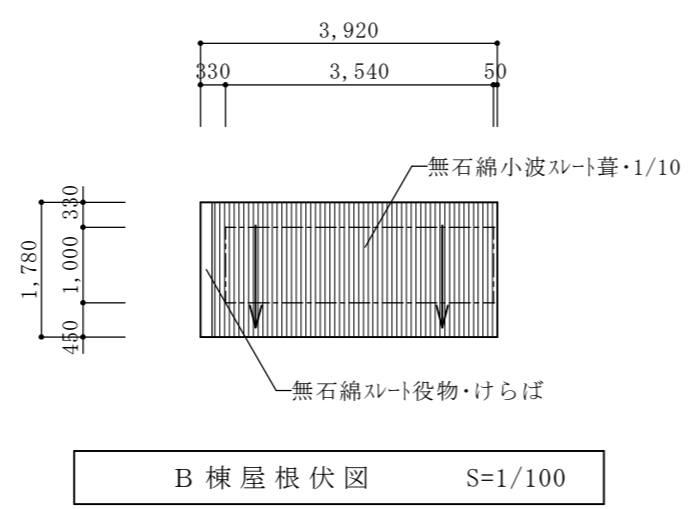
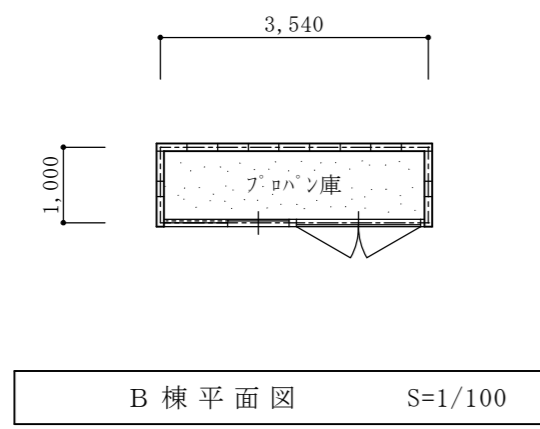


A 棟 矩 計 図 S=1/50

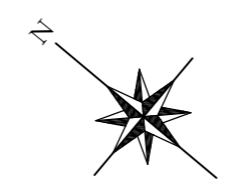
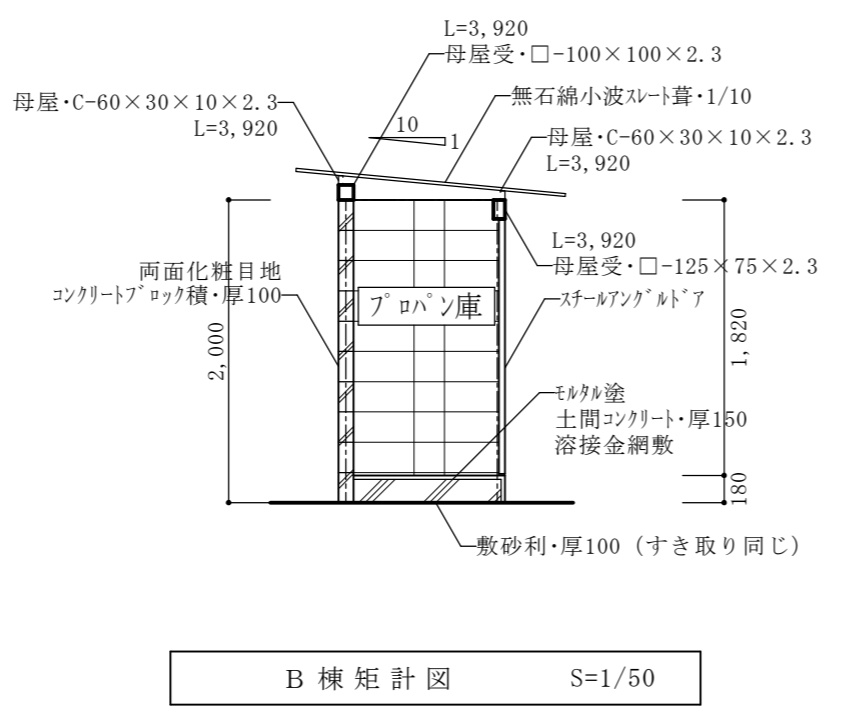
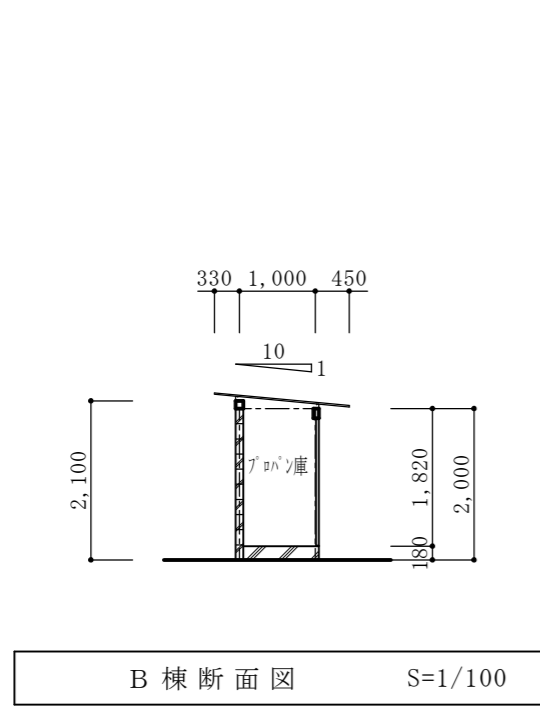
所在地	京都府亀岡市追分町下島40番1 外
所有者住所	京都府亀岡市余部町宝久保1番地の1
所有者	亀岡商工会議所



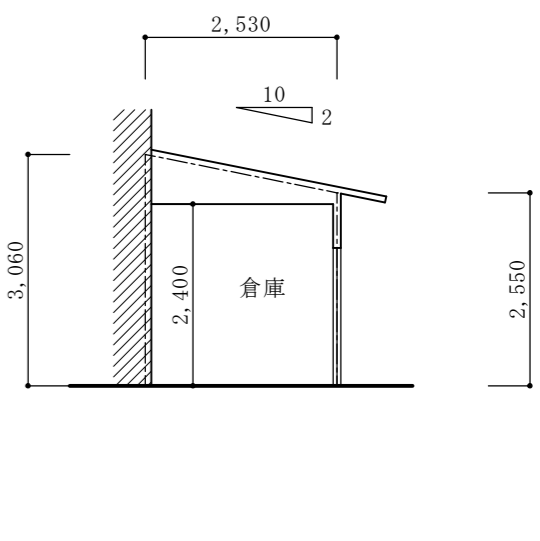
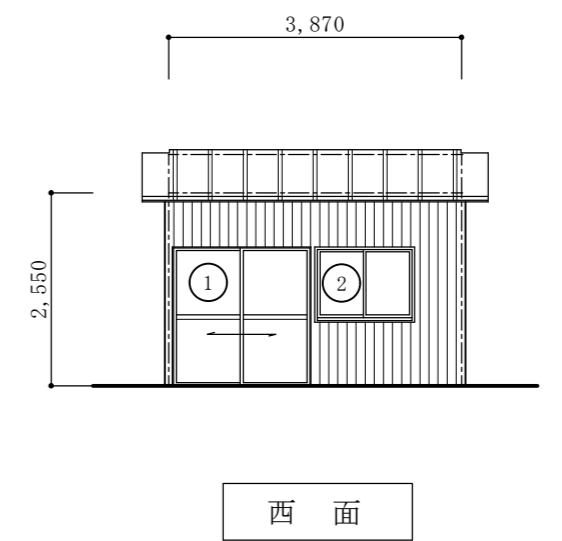
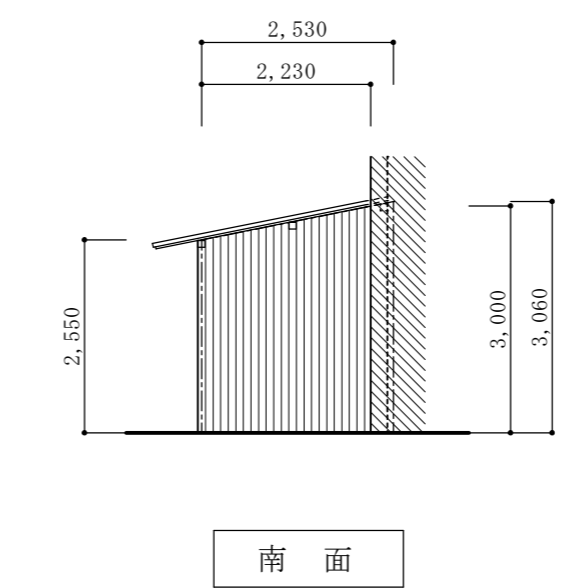
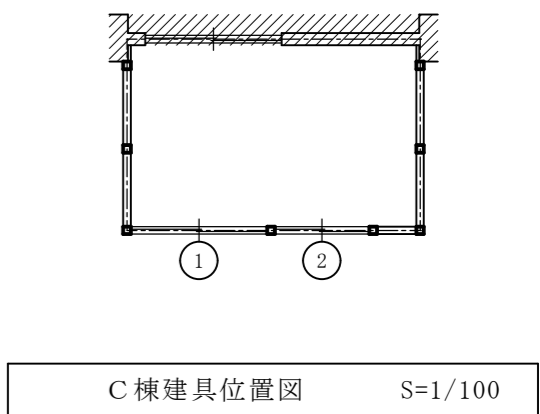
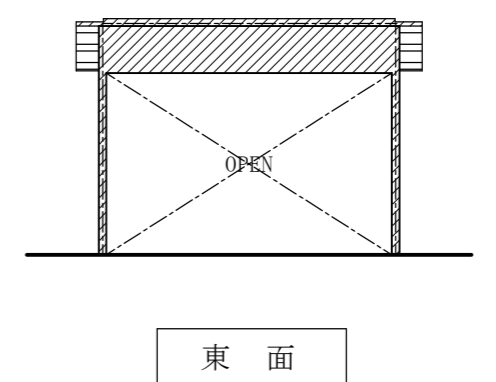
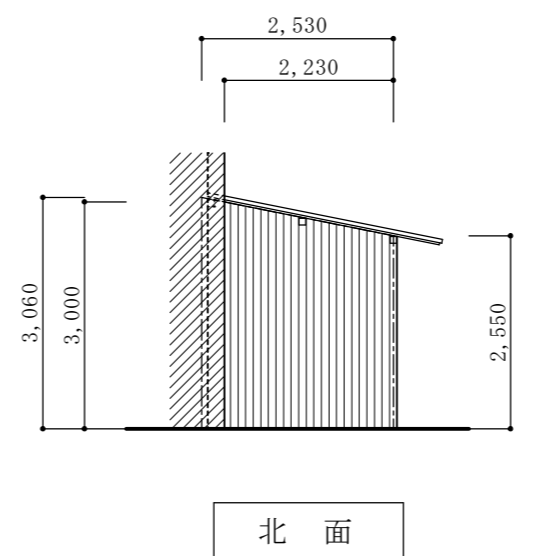
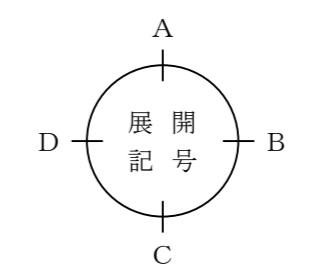
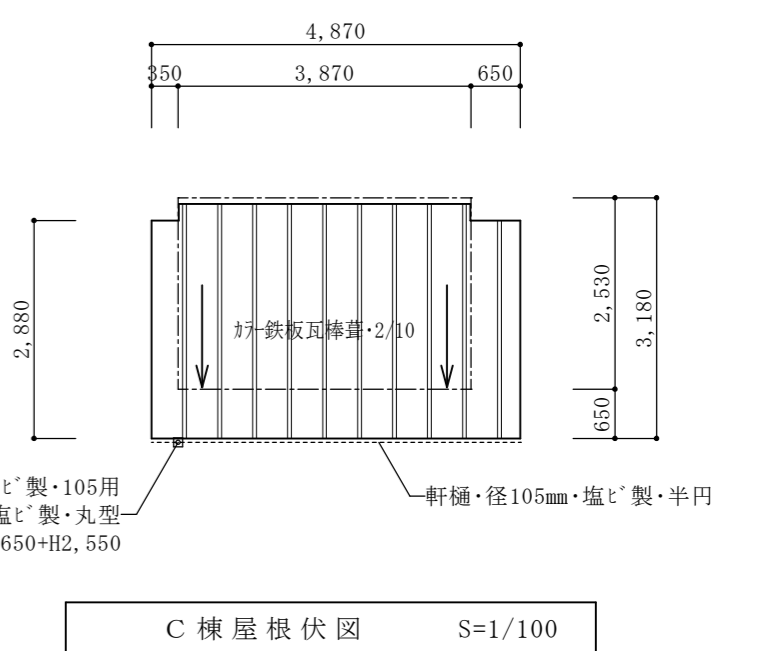
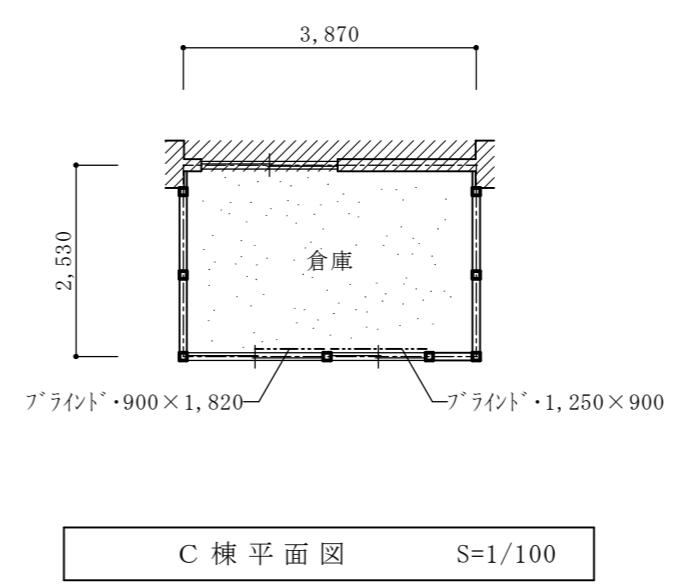
B棟 プロハシ庫			
3.540	×	1.000	= 3.5400
B棟計	3.5400	—	3.54m <sup>2</sup>



※特記以外仕上はコンクリートブロック厚100化粧積



C棟 倉庫			
3.870	×	2.530	= 9.7911
C棟計	9.7911	—	9.79m <sup>2</sup>

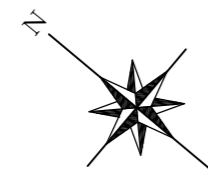


※特記以外仕上はブリク鋼板張

C棟立面図 S=1/100

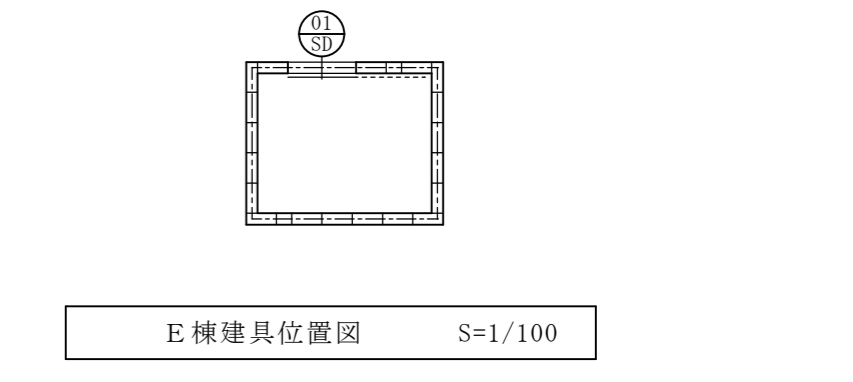
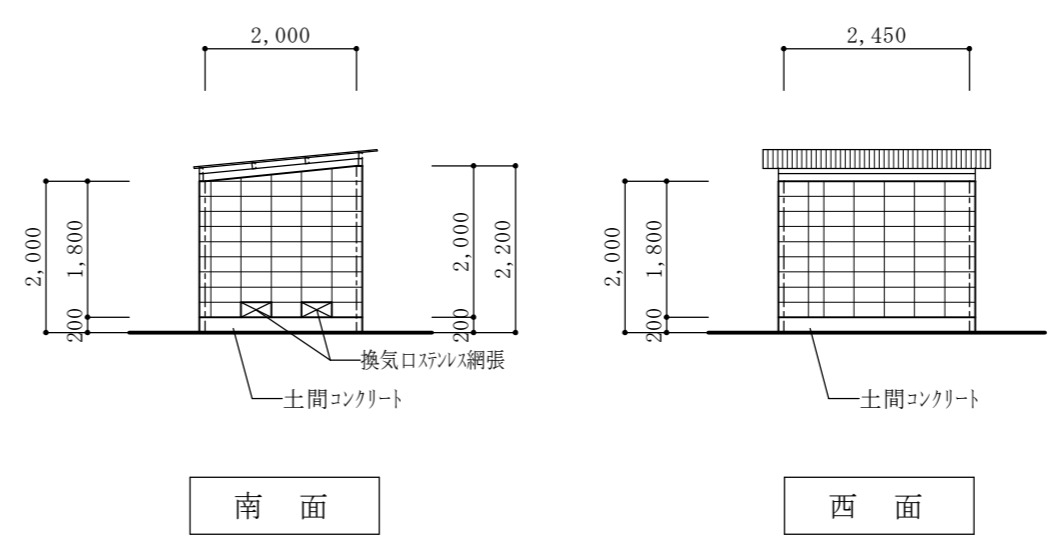
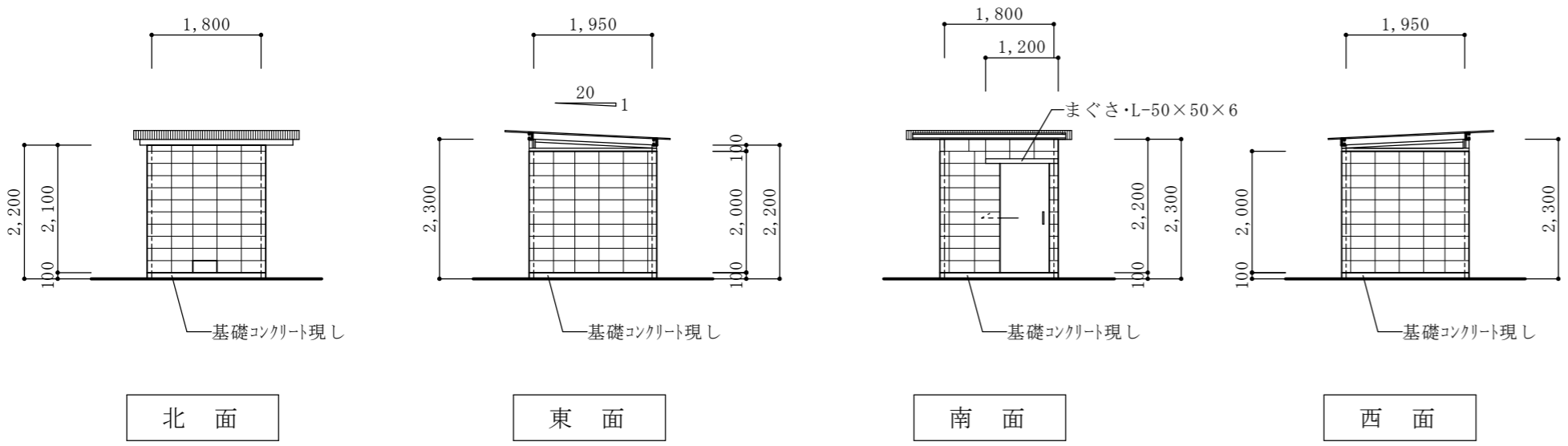
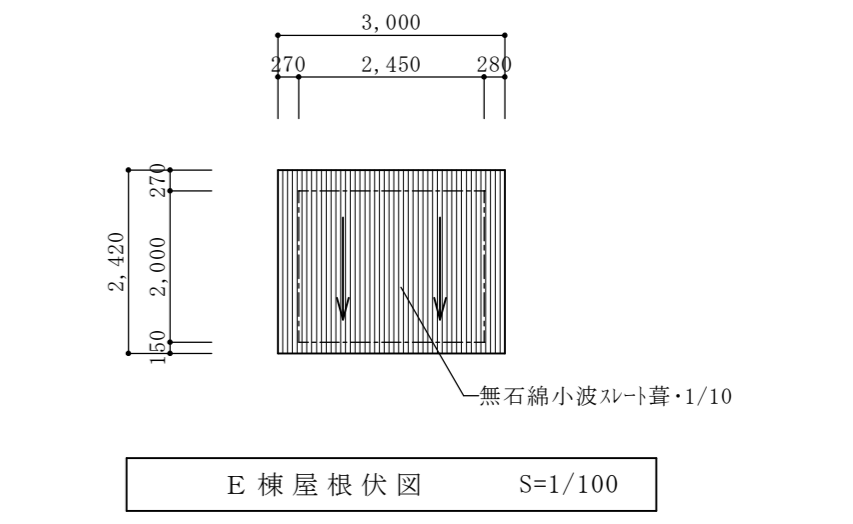
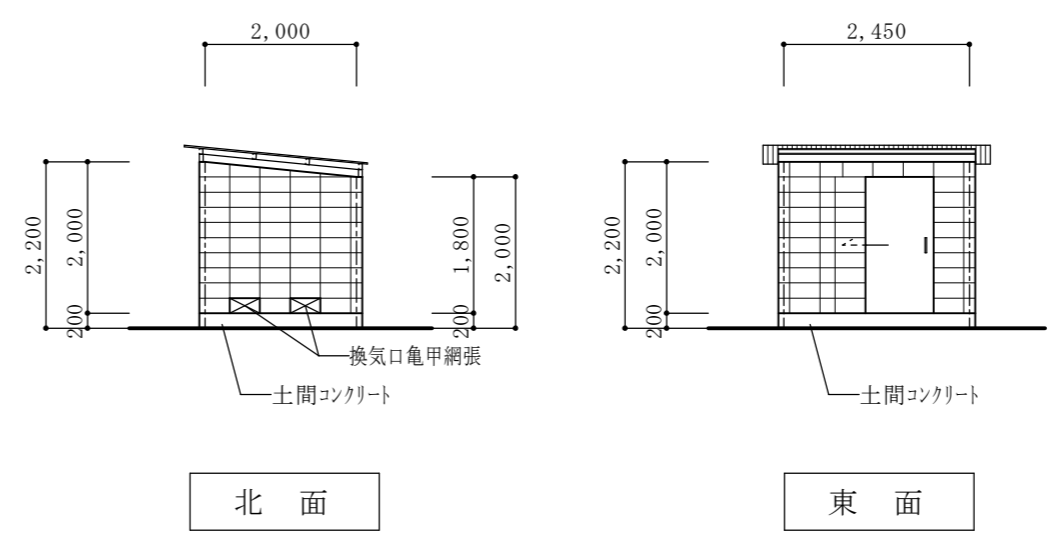
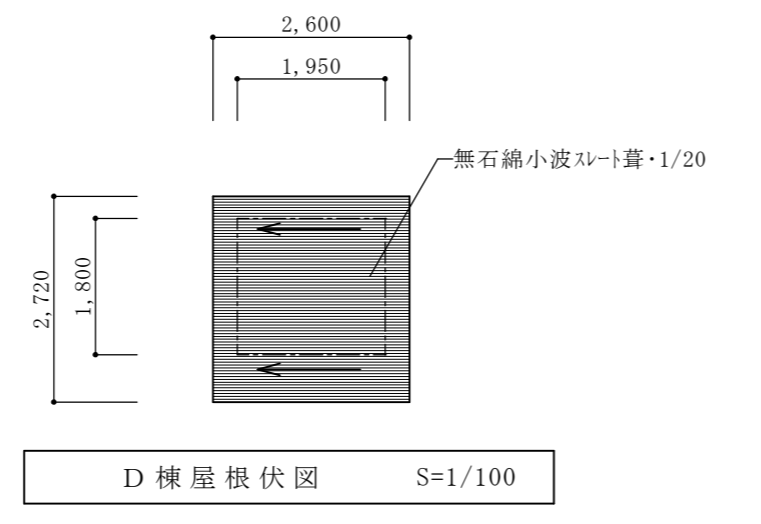
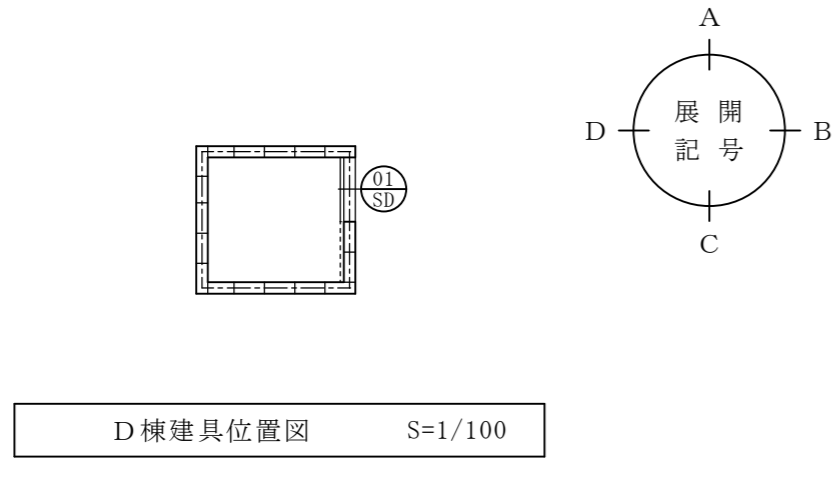
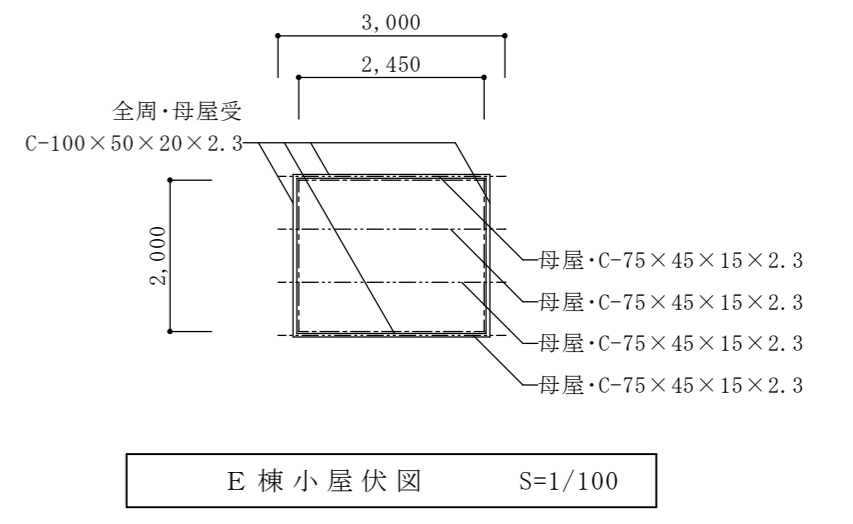
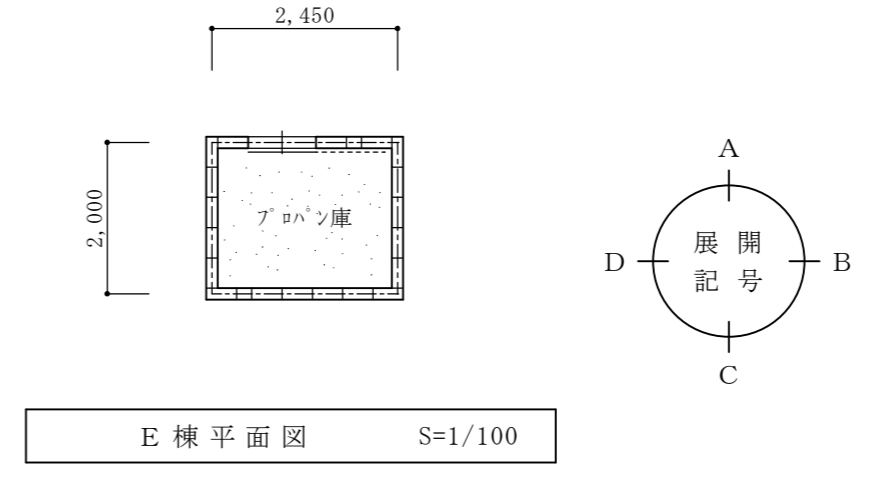
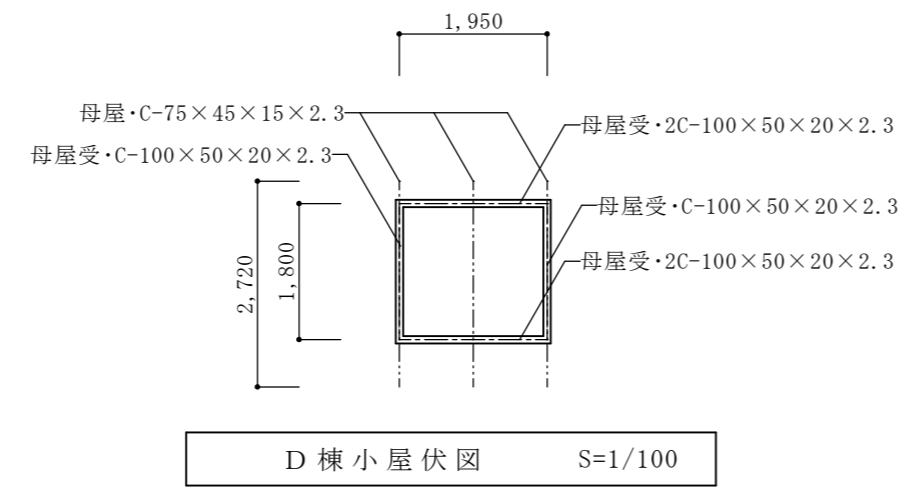
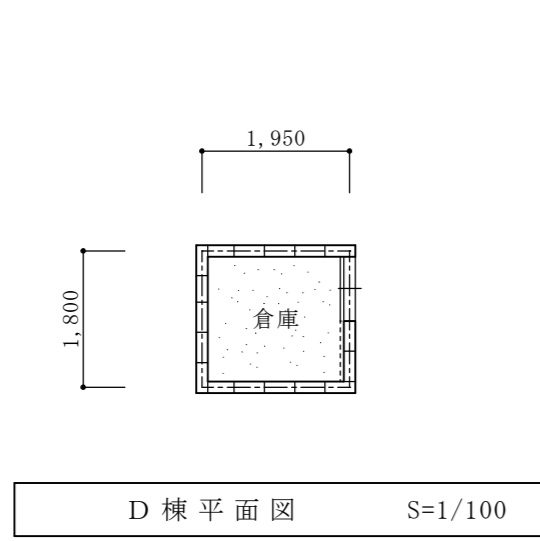
所在地	京都府亀岡市追分町下島40番1 外
所有者住所	京都府亀岡市余部町宝久保1番地の1
所有者	亀岡商工会議所

整理番号		図面番号	21
------	--	------	----



D棟 倉庫			
1.950	×	1.800	= 3.5100
D棟 計	3.5100	→	3.51m <sup>2</sup>

E棟 プロハソ庫			
2.450	×	2.000	= 4.9000
B棟 計	4.9000	→	4.90m <sup>2</sup>



※特記以外仕上はコンクリートブロック厚150化粧積

※特記以外仕上はコンクリートブロック厚150化粧積

